

# MINAM PO LIETUVĄ

RIĖDĖK | KVĖPUOK | MATYK | RAGAUK



Keliauk  
Lietuvoje

1 | 2 | 3 dienu maršrutai visoje Lietuvoje

# Atrask Lietuvą dviračiu: 15 įdomiausių maršrutų





Pažinti, ragauti ir jausti Lietuvą yra daugybė būdų. Jei priimate dviračio iššūkį, žinokite, kad visko gausite dvigubai. Ir tuomet, kai važiuosite kvepiančiais miško keliukais, kai riedėsite suplūktu pievų keliu, kai visa krūtine įkvėpsite miško oro, kai pasileisite nuo kalno ir pasiryšite dviračiu pasiekti jo viršūnę. Kelionė dviračiu yra puiki galimybė pažinti savo kraštą, prisiliesti prie jo istorijos, pasiekti toliau nuo pagrindinių kelių pasislėpusius kultūros ir gamtos objektus, pasižvalgyti po mažus miestelius, užsukti į vaišingo miško gyventojų kiemą, ragauti pakeles gėrybių ir kelionę baigti ten, kur neplanavote. Keliaudami dviračiu, kvėpuodami grynu oru ne tik sustiprinsite sveikatą, bet ir padarysite paslaugą gamtai – tai itin tvarus keliavimo būdas. Be to, dviračiu galima pasiekti vietas, prie kurių automobiliu neprivažiuosi.

Dviratis suteikia daug laimės ir dar daugiau laisvės. Pirmyn, tegu vėjas švilpia pro ausis!

Leidinyje rasite net 15 įdomiausių dviračių maršrutų visoje Lietuvoje. Kad lengviau atrastumėte svarbius ir įdomius objektus, kuriuos verta maršrute aplankyti, pažymėjome juos sutartinėmis piktogramomis.

#### Maršrutuose pateikti objektai žymimi šiais sutartiniais ženklais:



Kultūra ir menas



Vieta pavalgyti



Gamtos objektai



Plaukiojimas, žvejyba, nardymas



Šeimoms



Nakvynė



Edukacinės programos



Būtina rezervacija



Tik grupėms



Įdomios patirtys

# Vilnius: seno ir naujo harmonija

## 1 dienos maršrutas



Viduramžiais tarp žaliuojančių kalvų iškilęs Vilnius saugo ypatingą baroko dvasią ir žybsi modernių dangoraižių akimis. Vilnius suburia nuotykių, jdomiausių patirčių ieškotojus ir kviečia sėsti ant dviračio. Jei norite, kad kelionė būtų dar turiningesnė, paprašykite, kad kartu važiuotų istorijų pasakotojas-gidas.



### 1. Užupis

Kalbanti Užupio angelo skulptūra – gera vieta pradėti kelionę po Vilnių. Melagių dieną švenčianti savo Nepriklausomybės šventę, Užupio Respublika priklauso menininkams ir laisviems žmonėms. Laisves jie įteisino Konstitucijoje ant Paupio gatvės sienos. Užupyje rasite daugybę meno galerijų, o už Vilnelės, pervažiavę tiltelį, – modernų, naują Paupio rajoną su kavinėmis, kino teatru ir tarp medžių pasislėpusiu kempingu. Vietiniai jums pasakys, kad Užupio picerijoje kepamos skaniausios picos mieste.



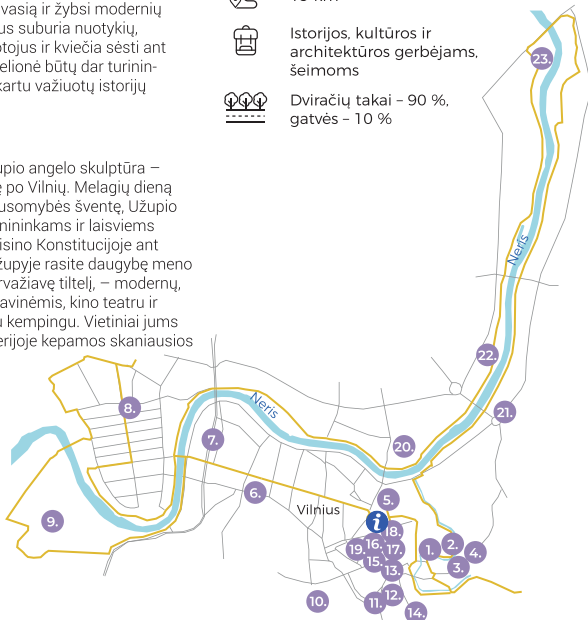
19 km



Istorijos, kultūros ir architektūros gerbėjams, šeimoms



Dviračių takai – 90 %, gatvės – 10 %



Vilniaus Katedros aikštė. Sauliaus Žiūros nuotr.



## 2. Užupio angelas

54.68061, 25.29537



## 3. Užupio Konstitucija

54.68004, 25.29612 | Paupio g. 4



## 4. Užupio menų inkubatorius

54.68111, 25.293728 | Užupio g. 2A | + 370 677 88 218 | umi.lt



## Užupio picerija

54.68021, 25.29525 | Paupio g. 3 | + 370 5 215 3666 | „Facebook“: UzupioPicerija



## „Downtown Forest Hostel & Camping“

54.67776, 25.30216 | Paupio g. 31A | + 370 686 84 523 | downtownforest.lt



## Kino teatras „Pasaka“

54.67862, 25.30376 | Paupio g. 26 | + 370 683 48 091 | pasaka.lt



## 5. Katedros aikštė

54.68528, 25.28726

Pervaziavę Užupio tiltu per Vilnelę, nepraleiskite pro akis unikalios gotikinės Šv. Onos bažnyčios, pasigėrėkite Bernardinų sodo žaluma ir sukite svarbiausios Vilniaus aikštės link. Nuo čia, kur Vilnelė įteka į Nerį, prasidėjo Vilniaus miestas. Išmėginkite plytelę „Stebuklas“ ir paklauskite, kaip valandas muša bokšto laikrodis. Jei norite pažinti skaudžiausius mūsų istorijos puslapius, važiuodami nuo Katedros aikštės, Gedimino prospektu, būtinai sustokite ir aplankykite Okupacijų ir laisvės kovų muziejų, apžiūrėkite atnaujintą Lukiškių aikštę.



## 6. Okupacijų ir laisvės kovų muziejus

54.68796, 25.27059 | Aukų g. 2A | + 370 5 249 8156 | genocid.lt



## 7. Lietuvos nacionalinė Martyno Mažvydo biblioteka

54.68111, 25.293728 | Gedimino pr. 51 | + 370 5 249 7028 | Lnb.lt



## 8. Žvėrynas

54.69207, 25.28001

Gedimino prospektu, pro Lietuvos Respublikos Seimo rūmus ir Lietuvos nacionalinę M. Mažvydo biblioteką, pasieksite Žvėryną. Kadaisė buvęs vasaros vilų rajonas dar ir šiandien išlaikęs jaukų ir labai autentišką veidą. Nepraleiskite progos užkąsti tradicinio Žvėryno medinuko kieme.



## „Panama Food Garden“

54.694678, 25.247794 | Vykinto g. 17A | + 370 650 82 829 | foodgarden.lt



## 9. Vingio parkas

54.68561, 25.23873

Iš Žvėryno persikėlę į didžiausią miesto parką su-tikssite daug tokių kaip jūs – tai mėgstama vilniečių pasivažinėjimų dviračiais ir riedučiais bei treniruočių vieta. Parko estradoje vyksta tradicinės dainų šventės, kurias UNESCO pripažino žmonijos žodinio ir nematerialaus paveldo šėdėvru. Aplankykite parke esantį Botanikos sodą.



## 10. MO muziejus

54.67941, 25.27748 | Pylimo g. 17 | + 370 609 83 764 | mo.lt

Jei esate pasirenkę nusukti šiek tiek į šoną, statykite savo dviratį prie MO muziejaus. Tai – pasaulinio garso architekto Danielio Libeskindo projektas. Apžiūrėkite čia vykstančias parodas ir išgerkite su menininkais kavos! Ir būtinai pakelkite akis į viršų Trakų ir Pylimo gatvių sankirtoje, kur buvusius Vilniaus miesto vartus puošia „Miesto vartų sargybinio“ skulptūra.



## 11. Rotušės aikštė

54.678518, 25.286699

Trakų gatve pateksite į UNESCO saugomą Vilniaus senamiestį. Istorinė Vokiečių gatvė, o ir visos mažosios gatvelės veda į Rotušės aikštę. Ji – viena seniausių Vilniaus senamiesčio aikščių, saugančių daugybę paslapčių. Raskite netoliese esančią Meilės arką ir išsiaiškinkite Stiklių, Gaono, M. Antokolskio ir Žydų gatvėse Antrojo pasaulinio karo metais veikusio Mažojo žydų geto istorijas. Aplankykite Šv. Kazimiero bažnyčią ir gynybinės sienos bastėją. Nuo apžvalgos aikštelės atsiveria vienas gražesnių vaizdų į Užupį.



## 12. Šv. Kazimiero bažnyčia

54.677639, 25.288764 | Didžioji g. 34 | + 370 5 212 1715 | kazimiero.lt



## 13. Savičiaus gatvė

54.67948, 25.28926



## 14. Gynybinės sienos bastėja

54.676944, 25.292222 | Bokšto g. 20/18 | + 370 5 261 2149 | lnm.lt



## 15. Stiklių gatvė

54.68019, 25.2861



## 16. Vilniaus universitetas

54.68257, 25.28764 | Universiteto g. 3

Važiuodami Pilies gatve žemyn tik spėkite dairytis – senieji Vilniaus Pacų rūmai, bažnyčios ir cerkvės, istorinių lietuviškų patiekalų restoranas, skveras, kuriame šiltais vasaros vakarais vyksta šokiai. Universiteto gatvelė jus nuves iki šalies Prezidento rezidencijos ir Vilniaus universiteto architektūrinio ansamblio.



## 17. Pilies gatvė

54.68281, 25.28912



### „Artagonist Art Hotel“

54.68185, 25.28928 | Pilies g. 34 |  
+ 370 5 243 0000 | artagonist.lt



### 18. Šv. Jono Krikštytojo ir Šv. Jono apaštalo ir evangelisto bažnyčia

54.6825, 25.288333 | Šv. Jono 12 |  
+ 370 5 212 1715 | jonai.lt



### „Ertlio namas“

54.68193, 25.28761 | Šv. Jono g. 7 |  
+ 370 637 33 300 | ertlionamas.lt



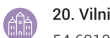
### „Senatorių pasažas“

54.681442, 25.28554 | Dominiko-  
nų g. 11 | + 370 686 49 207 | senatoriupasazas.lt



### 19. Lietuvos Respublikos Prezidentūra

54.68322, 25.28602 | S. Daukanto a. 3



### 20. Vilniaus koncertų ir sporto rūmai

54.6913368, 25.2916645 | Rinktinės g. 1

Jei nuspręsite neapsiriboti miesto centru, kelias palei Neris upę jus ves į pušynuose paskendusį miesto pakraštį, kuriame rasite ir maudynių vietų. Pakeliui apžiūrėkite brutalizmo architektūros pavyzdį – Vilniaus koncertų ir sporto rūmus, didžiulius Lietuvos didikus regėjusį Tuskulėnų dvarą, gražiausią Vilniaus baroko egzempliorių – Petro ir Povilo bažnyčia.



### 21. Šv. Apaštaltų Petro ir Povilo bažnyčia

54.69447795, 25.3060036 | Antakalnio g. 1 |  
+ 370 5 234 0229 | vilniauspetropovilo.lt



### 22. Tuskulėnų dvaras

54.6983965, 25.302355 | Žirmūnų g. 1N |  
+ 370 5 275 2547 | tuskulenumemorialas.lt



### 23. Žirmūnų paplūdimys

54.723635, 25.31196 | Neries g. 9

#### Svarbi informacija:

#### Vilniaus turizmo informacijos centras

54.68458, 25.28998 | Pilies g. 2 |  
+ 370 5 262 9660 | govilnius.lt  
Daugiau dviračių maršrutų Vilniuje galite rasti govilnius.lt

Pradėti ir baigti maršrutą galima vietoje, kurioje tik norite, jei laiko turite daugiau, palei Nerį pasiekite Valakampius.

#### Vilniaus autobusų stotis

54.670556, 25.282222 | Sodų g. 22 |  
+ 370 611 13 426 | autobusubilietai.lt


#### Vilniaus geležinkelio stotis

54.670278, 25.284444 | Geležinkelio g. 16 |  
+ 370 700 55 111 | traukiniobilietas.lt

#### Dviračių nuoma, taisymas ir žygiai su gidu

Dviračių namai | 54.67909, 25.27068 |  
Algirdo g. 10 | + 370 692 39 368 |  
„Facebook“: dviraciamamai

„Velotakas“ – dviračių nuoma, žygiai ir ekskursijos dviračiais visoje Lietuvoje | + 370 618 45 727 | velotakas.lt



Senas ir naujas sostinės vaizdas. Šaukaišų žirnos nuotr.



Sakurų parkas šalia Neris. Vginto Skaracio nuotr.

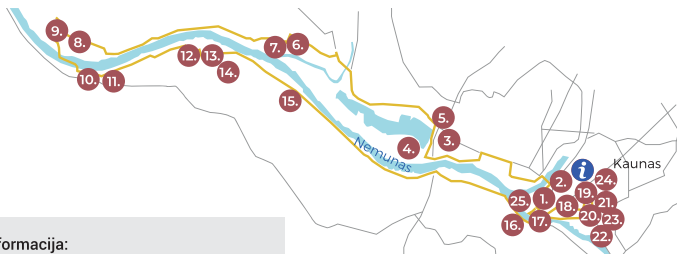
# Palei Nemuną po senuosius Kauno kurortus



## 1 dienos maršrutas

48 km Istorijos, architektūros gerbėjams, šeimoms Dviračių takai – 90 %, gatvės – 10 %

Jaunas ir ambicingas, modernus ir saugantis prisiminimus. Toks yra Nemuno ir Neries santakoje įsikūręs Kaunas. Miestas – 2022-ųjų Europos kultūros sostinė. Miestas, dieną ir naktį kviečiantis į atradimų ir istorijų kupiną kelionę. Šį kartą dviračiu – per senuosius kurortus.



### Svarbi informacija:

„Kaunas IN“ turizmo informacijos centras  
54.89688, 23.88591 | Rotušės a. 15 |  
+370 616 23 828 | [visitkaunas.lt](http://visitkaunas.lt)

Kauno rajono turizmo ir verslo informacijos centras  
54.943047, 23.783265 | Pilies tak. 1, Raudondvaris, Kauno rajonas | +370 37 54 81 18 |  
[kaunorajonas.lt](http://kaunorajonas.lt)

„Kaunas 2022“ Europos kultūros sostinė |  
54.897505, 23.918986 | Laisvės al. 36 |  
+370 617 86 632 | [kaunas2022.eu](http://kaunas2022.eu)

### Kauno autobusų stotis

54.889962, 23.928207 | Vytauto g. 41 |  
+370 37 40 90 60 | [autobusublietai.lt](http://autobusublietai.lt)

Daugiau maršrutų ir informacijos rasite „Like bike“ | [likebike.kaunas.lt](http://likebike.kaunas.lt)

Daugiau apgyvendinimo vietų rasite [visitkaunas.lt](http://visitkaunas.lt)  
Neišsigąskite laiptų Kaune, šalia jų rasite nusileidimų dviratininkams.

### Dviračių nuoma, taisyimas ir žygiai su gidu

„Velotakas“ – dviračių nuoma, žygiai ir ekskursijos dviračiais visoje Lietuvoje | +370 618 45 727 | [velotakas.lt](http://velotakas.lt)

„Velostreet – Vasarė“ dviračių parduotuvė Kaune |  
54.90148, 23.97214 | K. Baršausko g. 85 |  
+370 685 32 052 | [velostreet.com](http://velostreet.com)

Gedriaus dviračių taisykla | 54.90191, 23.93681 |  
Vidūno al. 21 | +370 611 78 461 |

„Facebook“: [gedriaus-dviraciui-taisykla](https://www.facebook.com/gedriaus-dviraciui-taisykla)



Gatvės menas, Dovaldės Butenaitės nuotr.



Aleksoto funikulierius, Evaždo Virkečio nuotr.



## 1. Kauno pilis

54.8991, 23.88538 | Pilies g. 17 |  
+ 370 687 55 263 | Kaunomuziejus.lt

Kelonę pradėkite nuo Kauno pilies. Šioje vietoje lietuviai atremdavo kryžiuočius antpuolius, vėliau kūrė miestą, o dabar kviečia į kultūrinius renginius. Šalia pilies yra Santakos parkas, iš kurio matyti, kaip į vieną susilieja dvi didžiausios Lietuvos upės – Nemunas ir Neris. Būtinai pakelkite akis į buvusio batų fabriko „Lituanica“ sieną, kurioje nutapytas bene garsiausias Kauno gatvės meno kūrinys. Nuo jo sukite Lampėdžių paplūdimio link, bet prieš tai aplankykite muziejų, kuriame saugoma specialiųjų tarnybų sovietmečiu naudota sekimo įrangos kolekcija.



## 2. Gatvės meno kūrinys „Senelis išminčius“

54.900302, 23.889391 | Jonavos g. 3,  
Kaunas | gyvagrafika.lt



## 3. Atominis bunkeris

54.913925, 23.841736 |  
Raudondvario pl. 164A, Kaunas |  
+ 370 618 15 919 | atominisbunkeris.lt



## 4. Lampėdžių paplūdimys

54.912019, 23.826309



## „Water inn Kaunas“

54.910751, 23.830543 |  
Gervių g. 14 | + 370 605 02 346 | waterinn.lt



## „Kaunas Camp Inn“

54.915883, 23.833789 |  
Raudondvario pl. 161A | + 370 602 33 444 |  
campinn.lt



## 5. Veršvų piliakalnis

54.917482, 23.838919 | Vakarinis aplinkl. 93,  
Kauno rajonas | kaunorajonas.lt

Vietiniai šį piliakalnį vadina Lampėdžių piliakalniu. Istorikai teigia, kad XIII–XIV amžiuje čia stovėjusi medinė pilis. Nuo piliakalnio sukite Nevėžio valstybinio kraštovaizdžio draustinio link, Raudondvario tiltu persikelkite per Nevėžį, stabtelėkite prie Dviračio skulptūros.



## 6. Nemuno ir Nevėžio santakos parkas

54.932182, 23.756074 |  
Dautarto g. 17C, Šilėlio kaimas, Kauno rajonas



## 7. Dviračio skulptūra

54.935361, 23.761074 | V. Dautarto g.,  
Šilėlio kaimas, Kauno rajonas



## 8. Kulautuvos Madonos (Švč. Mergelės Marijos) paminklas

54.942709, 23.645294 | Akacijų al., Kauno rajonas  
Tarpukariu Kulautuva labiausiai garsėjo pušynais, paplūdimiu ir parku. Šį kurortą mėgo tuometis miesto elitas, o į 1929 metais atidarytą sanatoriją

atvykdavo poilsiautojų iš užsienio šalių. Minint Lietuvos prezidento Antano Smetonos 60-metį, Kulautuvoje atidengta Madonos (Švč. Mergelės Marijos) skulptūra.

Šiandien poilsiautojų, o ypač dviratininkų, čia netrūksta, veikia sveikatingumo takai, sezono metu – vandenslenčių parkas. Iš Kulautuvos priplaukos sezono metu laivu galima pasiekti Zapyškį.



## 9. Kulautuvos priplauka

54.940877, 23.629592 | Kranto g.,  
Kauno rajonas | kaunorajonas.lt



## „Poilsis Kulautuvoje“

54.941675, 23.647475 | Poilsio g. 12,  
Kauno rajonas | + 370 682 00 879 |  
„Facebook“: Poilsis.Kulautuvoje



## 10. Zapyškio Šv. Jono Krikštytojo bažnyčia

54.928800, 23.654192 | Muziejaus g. 1, Kauno  
rajonas | kaunorajonas.lt

Iš Kulautuvos persikėlę per Nemuną, judėkite tarpukariu itin mėgstamo Kačerginės kurorto link. Jei išskote ar ištroškote, stabtelėkite miestelio užvežio ar dviratininkų pamėgtoje terasoje. Jūsų tikslas jau visai netoli: prie pat Nemuno stovi unikali Lietuvos bažnyčių motina vadinama Zapyškio Šv. Jono Krikštytojo bažnyčia.



## 11. Zapyškio priplauka

54.92908, 23.65639 | Muziejaus g. 2,  
Kauno rajonas | kaunorajonas.lt



## 12. Kačerginės priplauka

54.936260, 23.712503 |  
Nemuno g., Kulautuva, Kauno rajonas |  
kaunorajonas.lt

Dar viena tarpukario inteligentų pamėgta vieta – Kačerginė. Čia nuosavybė vilų turėjo rašytojai, dailininkai, skulptoriai, architektai. Medinė miestelio architektūra ir šiandien žavi užklystančius keliautojus. Jie aplanko Pyplių piliakalnį, Kačerginės koplytelę, Liepų parką, mielai vaikšto sveikatingumo takais, atsigavina stebuklingu šaltiniu. Atvykti sezono metu čia galima ir keltu.



## 13. Prano Mašioto pasakų parkas

54.93302, 23.71279 | Kačerginė,  
Kauno rajonas | kaunorajonas.lt



## 14. Šaltinių takas

54.92949, 23.72362 | Kačerginė,  
Kauno rajonas | kaunorajonas.lt



## „Velo baras“

54.93237, 23.72259 | J. Biliūno g. 2,  
Kačerginė, Kauno rajonas | + 370 612 33 686 |  
„Facebook“: velo.kacergine





### „Kačerga“

54.933818, 23.719773 | J. Janonio g. 6,  
Kačerginė, Kauno rajonas | + 370 612 55 160 |  
„Facebook“: Kacerga



### 15. Pyplių piliakalnis

54.927361, 23.750556 | PypLIAI,  
Kauno rajonas | kaunorajonas.lt



### 16. Aleksoto apžvalgos aikštelė

54.89161, 23.88653

Kauną pasieksite saugiai, dviračių taku. Pirmoji bū-  
tina stotelė – Aleksoto apžvalgos aikštelė. Į ją kelia  
unikalus, tarpukariu įrengtas keltuvus. Leiskitės juo  
žemyn ir važiukite per Vytauto Didžiojo tiltą. Palei  
Nemuną, pro Nemuno salą, Sakurų parką, pasiekite  
miesto centrą ir suskaičiuokite jame modernizmo  
ženklus. Kaunas yra garsus tarpukario modernizmo  
architektūros miestas. Jums bus pakeliami ne tik  
garsiausi Kauno muziejai, bet ir Pažangos rūmai bei  
Pieno centro pastatas.



### 17. Vytauto Didžiojo tiltas

54.89389, 23.88719



### 18. Vytauto Didžiojo karo muziejus

54.89988, 23.912 | K. Donelaičio g. 64,  
Kaunas | + 370 37 32 07 65 | vdkaromuziejus.lt



### 19. Nacionalinis M. K. Čiurlionio dailės muziejus

54.899565, 23.913539 | V. Putvinskio g. 55, Kaunas |  
+ 370 676 57 212 | ciurlionis.lt



### 20. Pieno centras

54.899565, 23.913539 | Daukanto g. 18,  
Kaunas | visit.kaunas.lt



### 21. Buvę „Pažangos“ rūmai

54.899565, 23.913539 | Laisvės al. 53,  
Kaunas | visitkaunas.lt



### „Spurginė“

54.89775, 23.90878 | Laisvės al. 84, Kaunas |  
+ 370 37 20 03 55 | „Facebook“: spurgine



### 22. Kauno valstybinis muzikinis teatras

54.89641, 23.90616 | Laisvės al. 91 |  
+ 370 37 20 09 33 | muzikiniteatras.lt

Laisvės alėjoje nepraleiskite elegantiško Kauno  
muzikinio teatro pastato. Žavingas Muzikinio teatro  
sodėlis slepia ir filmus įkvėpusią laisvės istoriją,  
kai jaunas, ilgaplaukis vaikinys virto liepsnojančiu  
fakelu. Romo Kalantos atminimui čia stovi skulptūra  
„Aukos laukas“.



### 23. Šv. Gertrūdos bažnyčia

54.8973, 23.9015 | Laisvės al. 101B, Kaunas |  
gertrudsbaznycia.lt  
Statyta XV amžiaus viduryje Šv. Gertrūdos bažnyčia

yra viena seniausių gotikinių bažnyčių Lietuvoje.  
Jei turite koją nors slaptą norą, patikėkite jį  
stebuklingam bažnyčios kryžiui. O jau tada leiskitės  
toliau, į seniausią miesto gatvę. Tarp gotikinių namų  
išsibarstę miesto kavinės, restoranai, barai ir mažos  
parduotuvės, o siauros gatvelės atves į Rotušės  
aikštę.



### 24. Vilniaus gatvė

54.896661, 23.89466 | Kaunas



### „Chaika Kaunas“

54.899565, 23.913539 | Daukšos g. 27 |  
+ 370 619 63 793 | chaika.lt



### „Kavos kerai“

54.89686, 23.89773 | Vilniaus g. 60, Kaunas  
| + 370 687 71 220 | kavoskerai.lt




### „Mėnulis Retro“

54.899565, 23.913539 | Vilniaus g. 13,  
Kaunas | + 370 609 64 653 |  
„Facebook“: menuliseretro



### 25. Kauno rotušė

54.897012, 23.885947 | Rotušės a. 15 |  
+ 370 610 82 503 | kaunomuziejus.lt



Žapjūšio Šv. Jono krikštojo bažnyčia. Andriaus Aleksandravičiaus nuotr.

# Trakų pilis iš visų pusių

1 dienos maršrutas



28 km



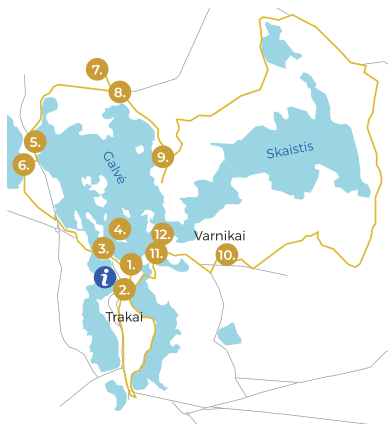
Istorijos ir architektūros gerbėjams, šeimoms



Dviračių takai – 35 %, gatvės – 30 %, žvyrkeliai – 35 %



Trakų salos pilis saugo senosios Lietuvos sostinės vardą. Apsuptas ežerų, pasipuošęs vandenyje bloujančiomis jachtomis, kvepiantis totoriškais pyragėliais Trakų miestelis keliautojams žada netikėtų skonių, įdomiausių istorijų ir gražiausių vaizdų. Keliaukite, ragaukite ir mėgaukitės! O jei pritrūks emocijų, išplaukite į Galvės ežerą ir apžiūrėkite Salos pilį nuo vandens.



## Svarbi informacija:

**Trakų turizmo informacijos centras**  
54.648912, 24.932286 | Karaimų g. 41 |  
+370 699 07 825, +370 614 40 840 |  
trakai-visit.lt

**Trakų geležinkelio stotis**  
54.628397, 24.937989 | Vilniaus g. 5 |  
+370 700 55 111 | trauginiobiletas.lt

**Dviračių nuoma, taisymas ir žygiai su gidu**  
Dviračius galima išsinuomoti iš anksto susitarus:  
+370 699 07 825 (Birutė), +370 614 40 840  
(Vytautas)

„Velotakas“ – dviračių nuoma, žygiai ir ekskursijos  
dviračiais visoje Lietuvoje | +370 618 45 727 |  
Velotakas.lt



## 1. Trakų pusiasalio pilis

54.64616, 24.93737 | Kęstučio g. 2

Kelionę Trakuose pradėkite pusiasalyje, kuris įsiterpia tarp Galvės ir Bernardinų ežerų. Čia stovi XIX amžiuje pradėta statyti Trakų pusiasalio pilis. Daugiau apie



Trakų salos pilis. Trakų TIC nuotr.

senosios Lietuvos sostinės istoriją galėsite sužinoti netoliese įsikūrusiame Trakų istorijos muziejuje, o Trakų krašto tradicinių amatų centras kviečia į jdomiausias edukacines programas.



## 2. Trakų istorijos muziejus

54.64552, 24.93629 | Kęstučio g. 4 |  
+ 370 528 55 297 | „Facebook“: Trakuistorijosmuziejus



## 3. Trakų krašto tradicinių amatų centras

54.6488, 24.93232 | Karaimų g. 4 |  
+ 370 698 27 197 | trakukrastas.lt



## 4. Trakų salos pilis

54.65156, 24.93334 |  
Karaimų g. 43C | + 370 665 26 240 | trakai-visit.lt  
Ji visada atrodo tarsi iš atviruko: didinga gotikinė pilis atspindi didingą mūsų šalies istoriją. Mediniu tiltu, nutiestu per Galvės ežerą, grįžę iš jos, prisėskite šalia esančio restorano terasoje. Nėra gražesnės vietos pavalgyti ar išgerti puodelį kavos. Jei sumanysite keliauti toliau, pakeliui prigriebkite kibinų – tradicinių totoriškų pyragėlių su mėsa ar varške.



## „Apvalaus stalo klubas“

54.64944, 24.93063 | Karaimų g. 53A,  
Trakai | + 370 699 13 769 | asklubas.lt



## „Senoji kibininė“

54.65093, 24.92412 | Karaimų g. 65, Trakai |  
+ 370 659 72 132 | kibinas.lt



## 5. Irlavimo muziejus

54.65361, 24.91805  
| Karaimų g. 93A, Trakai | + 370 698 13 777 |  
academia.lt

Trakai – irkluotojų mėgstama vieta. Galvės ežere įrengta trasų irklavimo treniruotėms, o treniruočių



Užutrakio dvaras. Dovaldės Butėnaitės nuotr.

bazėje įkurdintas originalus muziejus, pasakojantis apie irklavimo istoriją. Jame sukaupta daugiau nei 600 originalių eksponatų iš viso pasaulio.



## 6. Akmenos ežero paplūdimys

54.66263, 24.90993

Toliau dviračių takas jus nuves į Akmenos ežero paplūdimį. Pasilikite ilgiau, ypač jei keliaujate su vaikais. Paplūdimyje veikia vandens pramogų parkas. Išsimaudę čia ir sukirskite totoriškus pyragėlius.



## 7. Angelių kalva

54.6772, 24.92773 | Būdos kaimas, Trakų rajonas

Dviračių taku važiuokite palei Galvės ežerą. Pamatę nuorodą į Užutrakį, nesukite, dar šiek tiek pavažiukite iki apžvalgos aikštelės, nuo kurios atsiveria nuostabus vaizdas į Galvės ežerą ir Salos pilį. Mažiau nei už puskilometro – dar vienas dėmesio vertas objektas. Angelių kalvą puošia trisdešimt medinių angelų skulptūrų. Jei sumanytumėte likti prie ežero, netoliese rasite poilsio kompleksą ir kempingą.



## 8. Apžvalgos aikštelė

54.6728, 24.9317



## „Slėnis“

54.66763, 24.92949 | Slėnio g. 1,  
Trakai | + 370 528 53 380 | camptrakai.lt



## 9. Užutrakio dvaro sodyba

54.6597, 24.94364 | Užutrakio g. 17, Trakai |  
+ 370 528 55 006 | „Facebook“: uzutrakiodvaras  
Nuo Angelių kalvos grįžę į asfaltuotą kelią iki nuorodos į Užutrakio dvarą, važiuokite maždaug du kilometrus, kol išvysite baltus, elegantiškus dvaro rūmus. Pasivaikščiokite po išpuoselėtą sodą, apžiūrėkite tiltelius ir skulptūras bei nufotografuokite Salos pilį iš kitos pusės.



## 10. Varnikų pažintinis takas

54.64714, 24.962979 | Varnikai, Trakų rajonas

Į Trakus iš Užutrakio dvaro jums teks grįžti tuo pačiu keliu, kuriuo ir atvažiavote, nebent nuspręstumėte priimti iššūkį ir apvažiuotumėte Skaisčio ežerą aplinkui miško keliukais arba užsakytumėte laivą, kuris atplauktų iš Užutrakio jūsų paimti. Jei grįžę nuspręstumėte pasilikti Trakuose dar dieni ar atrastumėte jėgų važiuoti toliau, kviečiame aplankyti netoliese esančią Varnikų pažintinį taką, kuris veda per nuostabaus grožio miškus. Ilgelio pelkę ir joje telkšančius ežerėlius.



## 11. „Žalgirio“ jachtklubas

54.649341, 24.942157 | Žemaitės g. 3,  
Trakai | + 370 528 52 824



## 12. Vilniaus jachtklubas, Trakai



54.6493407, 24.942157 | + 370 699 92 299 |  
vilniausjachtklubas.lt

## Platelių ežero legenda


1 dienos maršrutas



 24 km  Gamtos mylėtojams, šeimoms

 Dviračių takai, miško keliukai – 70 %  
 asfaltuoti keliai – 30 %

### Svarbi informacija:

 Plungės turizmo informacijos centras  
55.91678, 21.85152 | Dariaus ir Girėno g. 27 |  
+ 370 640 53 644 | visitplunge.lt

**Plungės traukinių stotis**  
55.919189, 21.85196 | Stoties g. 29 |  
+ 370 700 55 111 | traukiniobiletas.lt

Jei norite apie apylinkes sužinoti daugiau, užsisakykite ekskursijas. Tai padaryti geriausia iš anksto telefonu + 370 677 86 758

Plateliai – vienas populiariausių dviračių maršrutų Lietuvoje, todėl ekskursijomis, edukacijomis ir nakvyne pasirūpinkite iš anksto.

**Dviračių nuoma, taisymas ir žygiai su gidais**  
„Baltic Bike Travel“ – dviračių nuoma, žygiai ir dviračių pervežimo paslaugos visoje Lietuvoje |  
+ 370 46 30 01 45 | veloturas.eu

Arūno Raudžio dviračių nuomos punktas šalia Žemaitijos nacionalinio parko lankytojų centro. Jei prireiks, dviračių šeimininkas juos paims iš tos vietos, kur nuspręsite baigti savo kelionę. Didžioji g. 3, Plateliai | + 370 670 75 902



Platelių ežeras. Andriaus Aleksandravičiaus nuotr.

Vargu ar galėsi sakyti pažinęs Lietuvą, jei nepažinsi Žemaitijos regione esančio, daugiausia legendų pasakojančio Platelių ežero. Susiliejusios dangaus ir vandens mėlynės, salos, pusiasaliai ir užtėkiai, švarus vanduo, įspūdingos pakrantės, apžvalgos aikštelės, patogūs dviračių takai, jaukios nakvynės vietos ir pakeliui esančios įdomybės, – štai kas vilioja į kelionę aplink Platelių ežerą. Ežerą lengvai apvažiuosite per dieną, bet smagu čia praleisti visą savaitgalį – keliautojams siūloma daugybė vandens pramogų.



### 1. Platelių lankytojų centras

56.042312, 21.815155 | Didžioji g. 8 | +370 448 49 231 | zemaitijosnp.lt

Platelių lankytojų centras – geriausia vieta pradėti kelionę po Žemaitijos nacionalinį parką. Visai šalia lankytojų centro plyti Platelių dvaro parkas su įspūdingais gamtos paminklais – medžiais. Neišsigąskite, jei anksti ryte ar vakarėjant tarp jų kas skraidys aplink galvą – Platelių parkas yra didžiausia šikšnosparnių buveinė visoje Žemaitijos nacionalinio parko teritorijoje.



### 2. Žemaitijos nacionalinio parko ir Užgavėnių ekspozicijos

56.04245, 21.81535 | Didžioji g. 22, Plateliai | +370 659 07 918 | +370 677 86 758 | visitplunge.com

Net jei niekuomet nešventėte Užgavėnių, net jei negaminote kaukių ir vienas kito negąsdinote, Užgavėnių kaukių muziejuje apsilankyti yra verta. Jis – tikrai vienintelis Lietuvoje ir vienas iš nedaugelio tokių muziejų pasaulyje. Kaukes senovėje žmonės gamindavo iš popieriaus, medžio ir odos. Galite tai pamatyti muziejuje rengiamose kaukių gamtinimo dirbtuvėse.



### 3. Siberijos apžvalgos bokštas

56.030465, 21.814336

Važiudami paežere, Siberijos apžvalgos bokštą iš toli pamatysite, jis stovi ant Sidabro kalvos. Netausokite kojų, užlipkite 15 metrų į viršų, iš ten atsiveria nuostabus vaizdas į Platelių ežerą, jo salas, miškas apaugusias kalvas ir į telmologijos draustinį – Siberijos pelkę.



### 4. Beržoro kaimas

56.02482, 21.81184

Dviračių taku netruksite pasiekti gatvinį Beržoro kaimą, raštuose minimą jau nuo XV amžiaus. Prasukite pro medinę bažnyčią, pro senąsias kapines, suskačiuokite atstatytas Kristaus Kryžiaus kelio koplyčias. Beržoro apylinkėse rasite ir Platelių apžvalgos aikštelę, iš kurios atsiveria gražūs vaizdai į apylinkes. Jei dviračiais važiuosite sezono metu, vakarienes dairykites aplinkinėse kaimo turizmo sodybose. Šeiminkai ir žemaitiškais valgiais pamaitins, ir apie krašto tradicijas papasakos. Rekomenduojame užsakyti iš anksto.




### Kaimo turizmo sodyba „Pas tėvukus“

56.02418, 21.82242 | Tik sezono metu, tik grupėms | Plungės g. 42, Beržoro kaimas | +370 615 29 603 | „Facebook“: pastevukus



### Kaimo turizmo sodyba „Prie žiedelio“

56.015677, 21.830545 | Beržoro kaimas | +370 448 49 124 | prieziedelio.lt



Šaltojo karo ekspozicija. Dovainės Butėnaitės nuotė.



Užgavėnių kaukių ekspozicija. Dovainės Butėnaitės nuotė.



### 5. Šaltojo karo ekspozicija

56.03043, 21.90627 | Šilinės g. 4,  
Plokščių kaimas | + 370 677 86 574 | visitplunge.lt

Plokščių kaimą išgarsino Šaltojo karo ekspozicija. Ji įkurdinta buvusioje sovietų raketų bazėje, požeminėje termobranduolinių raketų paleidimo aikštelėje. Nuo 1963 iki 1978 metų čia buvo dislokuotos keturios, į Vakarų Europos šalis nutaikytos balistinės raketos. Tai, kas buvo visiškai slapta, šiandien atverta.



### 6. Paplatelės pažintinis takas

56.04808, 21.88956

Po įspūdingo žygio laiko mašina atgal oro įkvėpkite Paplatelės pažintiniame take. Palikę dviračius tako pradžioje, apžiūrėkite medines skulptūras, kuriose atgyja lietuvių pasakų herojai, dairytės nematytų augalų ir miško gyventojų.



### 7. Nardymo akademija

56.05018, 21.88201 |

Plokštinės g. 9, Paplatelės kaimas |  
+ 370 614 74 185 | „Facebook“: nardymoakademija

Na, štai, ir turite galimybę įsitikinti, ar tikrai Platelių ežero dugne, kaip pasakoja legenda, guli didžiulis varpas. Tereikia užsidėti naro kaukę, deguonies balionus ir nerti gilyn. Narsuoliams siūlomi net 6 maršrutai po vandeniu.



### 8. Pirties edukacija

Geriausias poilsis po žygio – tradicinė garinė pirtis. Garą Paplatelės kaime, kaimo turizmo sodybos „Saulės slėnis“ pirtyje, skleidžia įkaitinti upės akmenys.

Tobulu prizu už įveiktus kilometrus gali tapti nakvy-

nė ir poilsis „SALA Plateliai Resort“. SPA centras, sporto salė ant ežero kranto, teniso kortai, švelnaus smėlio paplūdimys ir gurmaniškas maistas, gaminamas iš vietos produktų restorane. Sios vietos šeimininkai sako, kad Tylos saloje susiguli dienos įspūdžiai, nurimsta mintys ir apglėbia gražūs sapnai. Anksti ryte atsikėlus galima stebėti, kaip bunda paukščiai Paežerės paukščių stebėjimo bokštelyje.



### „Saulės slėnis“

56.04831, 21.88864 |

Bičių tak. 3, Paplatelės kaimas | + 370 686 01 934 | „Facebook“: sauleslenis



### „SALA Plateliai Resort“

56.06575, 21.85744 | Žemaičių

Kalvarijos g. 66, Paežerės Rūdaičių kaimas |  
+ 370 688 00 729 | salaresort.lt



### 9. Šeirės pažintinis takas

56.048411, 21.82732

Jei kelionę nusprendėte baigti ten, kur pradėjote, siūlome trumpam stabtelėti šalia Šeirės pažintinio tako. Jame rasite poilsio stotelį, įdomių informacinių stendų ir nuostabios gamtos aplinkui. Kiek toliau po apylinkes galite pasidairyti Platelių apžvalgos aikštelėje.



### 10. Platelių jachtklubas

55.904770, 21.859773 |

Ežero g. 40 | + 370 615 67 354 | plateliuosi.lt

Vyšnia ant torto – vakarinės maudynės Platelių ežere ir vakarinė leidžiantis saulei Platelių jachtklube. Maudyklą, kurią mėgsta vietiniai, rasite eidami Ežero gatve, maždaug už 200 metrų nuo jachtklubo.



Platelių jachtklubas. Dovydas Butėnaitis nuotr.

## Palei Nemuną aplink Druskininkus

1 dienos maršrutas



27 km



Poilsiautojams ir šeimoms




Dviračių takai – 60 %, žvyrkeliai – 40 %


Gamtos perlai. Ramybės terapija. Sveikatos šaltinių kurortas – epitetų Druskininkams prirašyta ir prigalvota nuo 1794-ųjų. Vardą Druskininkams davė druska – šiose apylinkėse ji buvo garinama jau XIV amžiuje. Tie, kas dirbo druskos kasyklose, buvo vadinami druskininkais. Kurorto statusą Druskininkams suteikė paskutinis Abiejų Tautų Respublikos karalius Stanislovas Augustas Poniatovskis. Nuo tada gydymosi Druskininkų mineralinio vandens savybės garsėja ne tik Lietuvoje, bet ir aplinkinėse šalyse. Šiandien Druskininkai tarsi panirę į gaivų ramybės, gydančios energijos ir sveikatinimo debesį. Atvykęs tik ir nori judėti. Judėti dviračiu čia itin patogiu – miesto turizmo centras pasirūpino, kad keliautojams būtų lengva atrasti mėgstamus dviračių maršrutus.



Vakaras Druskininkuose. Martyno Slapšio nuotr.

## Svarbi informacija:

 **Druskininkų turizmo informacijos centras**  
54.015527, 23.977680 | K. Dineikos g. 14 | druskininkai.lt

 **Druskininkų turizmo ir verslo informacijos centras**  
54.009658, 23.977226 | Gardino g. 3 | +370 313 60 800

**Druskininkų autobusų stotis**  
Gardino g. 1 | +370 313 51 333 | informacija@druskininkuap.lt | autobusubilietai.lt

Atvykę į Druskininkus automobiliu, jį galite parkuoti vienoje iš nemokamų stovėjimo aikštelių – prie Druskininkų turizmo ir verslo informacijos centro, šalia Parko tilto, prie Miesto muziejaus. Daugiau dviračių maršrutų rasite druskininkai.lt

### Dviračių nuoma, taisyimas, žygiai su gidu

„Segway“ nuoma | 54.021397, 23.976636 | Vilniaus al. 10 | +370 614 79 501 | algbaranaukas@yahoo.com

„Mirasta“ | 54.021397, 23.976636 | Šv. Jokūbo g. 3 | +370 682 10 953 | dviraciai.mirasta.lt

„Velotakas“ – dviračių nuoma, žygiai ir ekskursijos dviračiais visoje Lietuvoje | +370 618 45 727 | velotakas.lt



### 1. Senasis Druskininkų gydyklų parkas

54.01695, 23.973457 | Vilniaus al.

Tinkama vieta pradėti savo dviračių kelionę – Gydyklų parkas, nuo seno esantis miesto širdyje. Čia rasite skulptūrų alėją, dainuojančią Druskininkų fontaną, apverstą namą, senuosius kurorto pastatus ir visas geriausias miesto kavinukas.



#### „Toli toli“

54.018507, 23.973557 | Vilniaus al. 8 | +370 684 96 378 | „Facebook“: tolitolidruskininkai



### Druskininkų gydykla

54.021397, 23.976636 | Vilniaus al. 11 | +370 313 60 508 | akvapark.lt



### Druskininkų vandens parkas

54.021397, 23.976636 | Vilniaus al. 13 | +370 313 52 338 | akvapark.lt



### 2. Apverstas namas

54.019723, 23.97393 | Vilniaus al. 14 | +370 672 17 669 | illusions.lt



#### „Velvetti“

54.020183, 23.973899 | Vilniaus al. 16 | „Facebook“: velvetti



### ONE nuotykių parkas

54.025344, 23.972876 | Maironio g. | +370 607 20 911 | unoparks.lt



### 3. Meilės salos atodanga

54.026572, 23.9568 | Salos g.

Buvo laikas, kai spygliuotos vielos tvora dalijų Meilės salą į dvi dalis. Viena priklausė Lietuvai, kita – Lenkijai. Kurortą su sala jungė tiltelis, o poilsiautojus į saloje esantį paplūdimį keldavo garlaivis. Dabar čia – Druskininkų botaninis draustinis, į kurį iš Meilės salos atodangos atsiveria nuostabus vaizdas. Toliau dviračių kelias jus ves palei Nemuną. Važiukite iki pat Velnio akmens ir šalia jo stovinčių medinių skulptūrų.



### 4. Velnio akmuo

53.985263, 23.929 | Akmens g., Švendubrė, Druskininkų rajonas



### 5. Švendubrės kaimas

53.980647, 23.94365

Nuo Velnio akmens sukite miškuose skendinčio ir jau 1620 metais istoriniuose šaltiniuose minimo Švendubrės kaimo link. Nuo Juodojo kalno atsiveria įspūdinga Nemuno vingių ir Raigardo slėnio panorama.



### 6. Raigardo slėnis

53.971824, 23.955162 | Švendubrė, Druskininkų rajonas

Raigardo slėnis savo dugne slepia senvages ir kopas, šaltinius ir lankas, medžius ir ypatingus augalus. Apie šiandien landšafto draustinių paskelbtą slėnį prikurtą daugybę legendų. Vienoje jų pasakojama apie turtingą, puotauti mėgusį Raigardo miestą, kurį nubaudė supykęs Perkūnas. Miestą jis pradangino, vietiniai pasakoją, kad naktimis girdėti jo varpai, o miesto gyventojai niekaip negali išeiti iš Velnio akmeniu užverstos požemii karalystės. Slėnį savo triptike jamžino Druskininkuose gyvenęs muzikas ir dainilinkas Mikalojus Konstantinas Čiurlionis.



### Druskininkų kempingas

54.009505, 23.977580 | Gardino g. 3A | +370 313 60 800 | druskininkai.lt



### 7. Senosios Druskininkų kapinės

54.012939, 23.973274 | Baravykų g.

Pro senąsias miesto kapines, pro vietos turtuolių Kiersnovskių statytą neogotikinio stiliaus koplyčią pasieksite Vijųnelės tvenkinių ir parką. Tai puiki vieta atsipūsti, išsimaudyti – čia įrengtas paplūdimys, medinių lieptų, veikia vasaros kavinė.



### 8. Vijųnelės parkas

54.015614, 23.968628 |

Turistų g.



#### „Mosso bistro“

54.021397, 23.976636 | Šv. Jokūbo g. 1-2 | +370 630 88 999 | „Facebook“: mosso.bistro





### 9. M. K. Čiurlionio memorialinis muziejus

54.017568, 23.969607 |

M. K. Čiurlionio g. 35 | + 370 313 51 131 |  
ciurlionis.lt

Teks šiek tiek išsukti iš kelio, jei norėsite daugiau sužinoti apie legendinį Druskininkų ir visos Lietuvos menininką Mikalojų Konstantiną Čiurlionį. Namelio, kuriame su tėvais gyveno Čiurlionis, interjere atkurta ano meto dvasia, čia rengiami koncertai, susitikimai, galima įsigyti menininko reprodukcijų, natų, muzikos įrašų. Netoliese – dar vienas muziejus, saugantis miesto garbės piliečio Petro Viščinio išėivijos lietuvių dailininkų kolekciją.



### 10. Druskininkų miesto muziejus

54.016702, 23.973087 |

M. K. Čiurlionio g. 59 | + 370 313 51 024 |  
druskininkumuziejus.lt



### 11. Švč. Mergelės Marijos Škaplierinės bažnyčia

54.017397, 23.974682 | Vilniaus al. 1 |  
druskininkuparapija.lt



### „Senasis paštas“

54.01646, 23.975872 |

V. Kudirkos g. 37 | + 370 682 58 257 |  
„Facebook“: SenasisPastas



### „Grand Spa“

54.018814, 23.976517 |

V. Kudirkos g. 45 | + 370 313 51 200 | grandspa.lt



### „Sicilia“

54.021397, 23.976636 | Taikos g. 9 |

+ 370 313 57 258 | sicilia.lt



### „The House“

54.021397, 23.976636 | M. K. Čiurlionio g. 61 |

+ 370 679 14 738 |  
„Facebook“: thehousedruskininkai



### 12. Grožio šaltinis

54.02288, 23.976971 | Vilniaus al. 11

Grįžę į miesto centrą, nusileiskite prie Nemuno ir kelionės dulkes nuplaukite garsiojo Grožio šaltinio vandeniu. Tai – sūriausias Druskininkų šaltinis, kuris, manoma, turi odą valančių ir jauninančių savybių. Nemuno pakrantėje apžiūrėkite skulptūras ir suplanuokite laiką poilsiui vienoje iš daugybės Druskininkų poilsio vietų.



### 13. Mineralinio vandens lauko biuvetė

54.022083, 23.975606 | Vilniaus al. 9H



### „Europa Royale Druskininkai“

54.021397, 23.976636 | Vilniaus al. 7 |  
+ 370 680 18 909 | europaroyaledruskininkai.lt



### Kolonada

54.020383, 23.977303 | V. Kudirkos g. 22 |

+ 370 662 06 062 | druskininkukolonada.lt



Druskininkų gydykla. Dovanėlės Butėnaitės nuotr.



Kelionės Nemunu. Druskininkų TIC nuotr.

# Prasmegę Biržai

1 dienos maršrutas



24 km



Gamtos ir gero poilsio mėgėjams, šeimoms



Asfaltuoti keliai – 100 %



„Ar nebijote prasmegti?“ – taip vieni kitų klausia lietuviai, susiruošę aplankyti smegduobėmis garsėjantį Biržų kraštą. Jų čia suskaičiuojama apie 9 tūkstančius. Ne tik karštinėmis įgriuvomis garsus šis Šiaurės Lietuvos miestas, čia rasite ilgiausią pėsčiųjų tiltą per ežerą, nuostabią baltą pilį, mėnulio formos apžvalgos bokštą ir aludarius, puoselėjančius šimtametes alaus gamybos tradicijas. Kadangi atstumai nuo vieno objekto iki kito – nemaži, geriausia po Biržus keliauti dviračiu. Jei apie šį ypatingą kraštą norite sužinoti daugiau, rinkitės dviračių žygį su gidu.



## 1. Biržų regioninio parko lankytojų centras

56.20243, 24.75544 | Rotušės g. 10 |  
+ 370 687 58 343 | birzuparkas.lt

Pradėti kelionę geriausia nuo Biržų regioninio parko lankytojų centro, kur jums paaiškins, kaip formuojasi smegduobės, įgriuvos, papasakos legendų apie dingusias karves ir į žemės gelmes nugarmėjusius namus. Neišsigąskite, keliauti po apylinkes – saugu, bet jei norisi palydovo, užsakykite ekskursiją.

### Svarbi informacija:

**i** Biržų turizmo informacijos centras  
56.2006, 24.75723 | J. Janonio g. 2 |  
+ 370 686 73 742 | visitbirzai.lt


**i** Biržų regioninio parko lankytojų centras  
56.20243, 24.75544 | Rotušės g. 10 |  
+ 370 687 58 343 | birzuparkas.lt

### Dviračių nuoma, taisymas, žygiai su gidu

Velomobilų ir dviračių nuoma |  
56.210404, 24.728198 | + 370 630 67 067 |  
„Facebook“: Biržai Velomobilai Dviračiai

Dviračių, vandens dviračių, paspirtukų nuoma |  
56.21052, 24.77386 | J. Basanavičiaus g. 69A |  
+ 370 674 67 882 | birzaicamping.lt

„Velotakas“ – dviračių nuoma, žygiai ir ekskursijos  
dviračiais visoje Lietuvoje | + 370 618 45 727 |  
velotakas.lt



Kirkilų karštiniai ežerėliai. „Dronograma“ nuotr.

Tik padaryti tai reikėtų iš anksto. Visai šalia lankytojų centro rasite vietą, kur garuoja kava, ruošiami puikūs užkandžiai, o sielą maitina menas.



### Meno galerija-kavinė „Portfolio“

56.20185, 24.75447 | Rotušės g. 12 | + 370 627 37 154 | „Facebook“: portfoliobirzai



### 2. Biržų Šv. Jono Krikštytojo bažnyčia

56.203969, 24.756871 | Vytauto g. 2 | + 370 450 32 643 | birzuparapija.lt

Mūrinę bažnyčią Biržams 1861 metais pastatė tuometis Biržų šeimininkas grafas Jonas Tiškevičius. Baroko ir klasicizmo laikus menanti, ji iki šių dienų išsaugojo grafų Tiškevičių giminės herbą, senuosius vargonus bei Biržų miesto herbą. Bažnyčios fundatoriaus palaikai išsiri rūsio kriptoje.



### 3. Biržų pilis

56.204943, 24.753269

Iš miesto centro neilgai trukę pasieksite anuomet svarbiausią Lietuvos tvirtovę – senovinę pilį. Ant Širvėnos ežero kranto pastatyta Biržų pilis šiandien pasakoja ne tik šio krašto, bet ir visos Lietuvos istoriją. Pilies vidus išpuoštas tapybos darbais, reljefais, skulptūromis, veikia muziejus, rengiamos edukacijos ir ekskursijos.



### 4. Biržų krašto muziejus „Sėla“

56.2048, 24.75349 | Radvilos g. 3 | + 370 45 03 33 90 | birzumuziejus.lt



### 5. Biržų evangelikų reformatų bažnyčia

56.208302, 24.758423 | Reformatų g. 3A | + 370 686 66 383 | ref.lt/birzu-parapija

Radvilos Biržų krašte paliko daug pėdsakų. Vienas jų – neogotikos stiliaus paminklas, Šiaurės Lietuvos reformacijos centru dar vadinama Biržų evangelikų liuteronų bažnyčia. Jei norėtumėte pasivaikščioti po vidų, iš anksto susitarkite su kunigu.



### Svečių namai „Helveda“

56.204187, 24.760942 | J. Janonio a. 7-12 | + 370 685 62 051 | helveda.lt



### „Crispy Chicken“

56.200597, 24.755963 | Vytauto g. 18 | + 370 630 12 378 | „Facebook“: crispychickenbirzai



### Kavinė „Biržė“

56.203922, 24.759963 | Vytauto g. 5A | + 370 648 23 383 | „Facebook“: CafeBiržė



### Astravo dvaras ir ilgiausias Lietuvoje pėsčiųjų tiltas

Dviračių takas nuo pilies, pro evangelikų reformatų bažnyčią, jus nuves iki seniausio Lietuvoje, dar XVI amžiuje suformuoto dirbtinio Širvėnos ežero. Jo pakrantėje aptiksite senąjį tiltą-užtvanką, priklausantį Astravo dvaro kompleksui. Kad pasiektumėte dvarą, teks pervažiuoti ilgiausiu Lietuvoje pėsčiųjų tiltu.



### 6. Pėsčiųjų tiltas per Širvėnos ežerą

56.21277, 24.76931




### 7. Astravo dvaras

56.219705, 24.768646



### 8. Senoji Astravo dvaro užtvanka

56.2218, 24.76239



Kirkilių apžvalgos bokštas. Jūratės Dikšaitytės nuotr.



„Alaus kelias“. Dovydas Butėnaitis nuotr.



## 9. Kirkilų ežerėliai ir apžvalgos bokštas

56.24784, 24.69079

Vieni sako, kad prie Kirkilų karstinių ežerėlių pastaitytas apžvalgos bokštas jiems primena mėnulį, kiti įsivaizduoja j ežerėlį susiruošusią nugrimzti valtį. Įvertinkite apžvalgos bokšto formą patys. Užlipę j 30 metrų aukštį apžvelkite ypatingą kraštovaizdį. Būna dienų, kai 30 vandens pilnų smegduobių, kurios ir vadinamos karstiniais ežerėliais, nusidažo keisčiausiomis spalvomis. Nusileidę žemyn, pasivaikščiokite pontoniniais tilteliais, kurie jungia ežerėlius ir susijungia j pažintinį taką. Jei reikia, čia galima prisipūsti dviračio padangas ar įkrauti telefono bateriją. Netoli bokšto galite stabtelėti Kirkilų pramogų parke. Čia rasite gravitacijos namą, pažintinį paukščių taką, kanapių labirintą, pramogų vaikams, arbatos kavos ir užkandžių.



## 10. Kirkilų pramogų parkas

56.24194, 24.68682 | Mokyklos g. 13,

Kirkilai | + 370 627 87 038 |

„Facebook“: Kirkilų-pramogų-parkas



## 11. „Barsuko olos“ pažintinis takas

56.21069, 24.6905 | Karajimiškis,

Biržų rajonas

Pereikite „Barsuko olos“ pažintiniu taku ir tada jau tikrai žinosite, kas yra tos smegduobės. Daugelis iš jų, beje, turi vardus: takas prasideda prie „Geologų duobės“, veda pro „Lapės olą“, vingiuoja pro smegduobyną, kol pasiekia „Barsuko olą“. Jos ilgis – 32 metrai, o gylis – 3,5 metro. Suskaiciuokite visas didžiausias – turėtų būti 13. Už gero puskilometro rasite dar vieną smegduobę, kurią būtinai aplanky-

kite. Pasakojama, kad „Karvės olos“ pavadinimas atsiradęs, nes šioje vietoje daugiau nei prieš 200 metų prasmego karvė – tik grandinė liko. „Karvės olos“ gylis – daugiau nei 12 metrų, o jos dugne tyvuliuoja nedidelis ežerėlis.



## 12. Karvės ola

56.20672, 24.69444 | Karajimiškis,

Biržų rajonas



## Arbatinukų galerija

56.20104, 24.75614 | Vytauto g. 12 |

+ 370 650 45 662 | „Facebook“: Birzuarbatine

Intensyvią dieną galite baigti geros arbatos puodeliu galerijoje, kuri sukaupusi didelę arbatinukų kolekciją, o seniausias jos eksponatas pagamintas 1791 metais. Neapsiriksite, jei nuspręsite apsisėti šalia Širvėnos ežero įsikūrusiame Biržų kempinge. Jo šeimininkai itin draugiški dviratininkams.



## Biržų kempingas

56.21052, 24.77386 |

J. Basanavičiaus g. 69A | + 370 674 67 882 |

birzaicamping.lt



## Sodeliškių dvaro sodyba

56.29115, 24.63818 |

Sodeliškių g. 1A, Sodeliškių kaimas |

+ 370 614 02 160 | sodeliskiuodvaras.lt

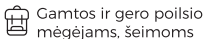
Jei ieškotumėte nakvynės aplink Biržus, pagalvokite apie poilsį Sodeliškių dvaro sodyboje. Joje rasite ne tik gražų parką, nuo 1924 metų veikiančią vėjo malūną, senovinės technikos muziejų, autentišką aukštaitišką grycų, pievose besiganančių elnių būrius, bet ir patogų viešbutį, pričių ir baseiną.



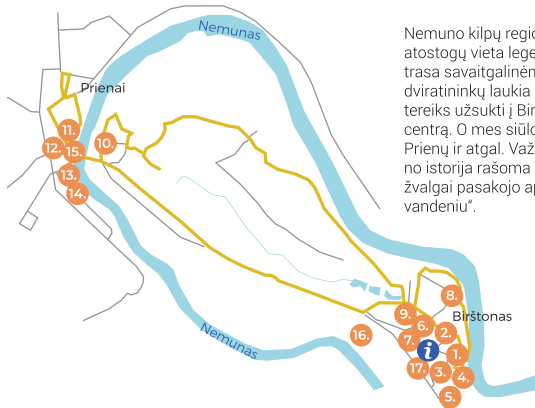
Pasėdžių tiltas per Širvėnos ežerą. Dovanėlis Butenaitės nuotr.

# Po Nemuno kilpų regioninį parką – nuo Birštono iki Prienų


1 dienos maršrutas



Dviračių takai, gatvės ir šaligatviai – 100 %



Nemuno kilpų regioninis parkas – ne tik žavinga atostogų vieta legendiniame kurorte, bet ir puiki trasa savaitgalinėms dviračių kelionėms. Birštonas dviratininkų labiausiai parengęs įdomiausių maršrutų, tereiks užsukti į Birštono turizmo informacijos centrą. O mes siūlome nuotykių kupiną kelionę iki Prienų ir atgal. Važiudami prisiminkite, kad Birštono istorija rašoma nuo viduramžių. Jau kryžiuočių žvalgai pasakojo apie Biršteną – „sodybą ties sūriu vandeniu“.



Birštono apžvalgos bokštas. – Jūratės Dikšaitytės nuotr.

## Svarbi informacija:

**i** Birštono turizmo informacijos centras  
54.600357, 24.032566 | B. Sruogos g. 4 |  
+ 370 319 65 740 | visitbirštonas.lt

**i** Nemuno kilpų regioninio parko lankytojų centras  
54.60763, 24.026017 | Tylioji g. 1, Birštonas |  
+ 370 319 65 610 | nemunokilpos.lt

**Birštono autobusų stotis**  
54.633323, 23.947325 | Vaižganto g. 2 |  
+ 370 319 52 333 | autobusubilietai.lt

**Prienų autobusų stotis**  
54.633323, 23.947325 | Vytauto g. 11 |  
+ 370 319 52 333 | autobusubilietai.lt

## Dviračių nuoma, taisymas, žygiai su gidu

Dviračių nuoma Birštone | 54.633323,  
23.947325 | Pušyno g. 75 |  
+ 370 677 77 472 | birštonastours.lt

Birštono dviračių nuoma |  
54.633323, 23.947325 | Birutės g. 19 |  
+ 370 640 26 638 | „Facebook“: birštonodviraciai  
„Velotakas“ – dviračių nuoma, žygiai ir ekskursijos  
dviračiais visoje Lietuvoje |  
+ 370 618 45 727 | velotakas.lt



### 1. Birštono kurhausas

54.600335, 24.033322 | B. Sruogos g. 2 | birstonokultura.lt

Kelionę verta pradėti nuo Birštono kurhauso. Tarpukariu rekonstruotas, jis visais laikais buvo vieta, kur rinkdavosi poilsiautojai, koncertuodavo žymiausi atlikėjai. Kurhausas madas diktavo ir restoranų pasaulyje – prieš Antrąjį pasaulinį karą čia buvo atidaryta viena iš pirmųjų dietinio maitinimo įstaigų Lietuvoje. Šiandien čia veikia meno galerija ir restoranas, tik patikslinsime – žodis „kurhausas“ reiškia poilsio namų šokių salę su bufetu. Netoli kurhauso rasite mažosios kurorto architektūros – mineralinio vandens „Birutė“ šaltinį. Šalia jo mėgdavo pozuoti tarpukario ponios ir ponai.



### 2. „Birutė“ šaltinis

54.601193, 24.033971 | Birutės g. 16, Birštonas



### „Kurhausas“

54.600533, 24.033342 | B. Sruogos g. 2, Birštonas | + 370 687 23 801 | kurhausas@yahoo.com | „Facebook“: Restoranas Kurhausas



### 3. Geltonoji biuvetė

54.599679, 24.033597 | B. Sruogos g. 3, Birštonas

Vytauto parke būtinai turite paragauti vandens iš geltonosios Birštono biuvetės. „Vytauto“ vardą jam davė rašytojas Juozas Tumas-Vaižgantas, o tryšksta jis iš 125 metrų gėržičio.

Pasukę Birštono piliakalnio, vietinių dažniau vadina Mo Vytauto kalnu, link pravažiuosite skulptoriaus Gedimino Jokūbonio sukurta Vytauto Didžiojo paminklą. Pasakojama, kad Lietuvos valdovas atokvėpio minutes mėgdavęs leisti Birštone, o ant Birštono piliakalnio stovėjusi medinė pilis – mėgstama didžiojo kunigaikščio medžioklės rezidencija. Užlipkite į kalną laipteliais, nuo jo atsiveria nuostabus vaizdas į Nemuno vingį.



### 4. Vytauto Didžiojo paminklas

Vytauto parkas, Birštonas | 54.598293, 24.035038



### 5. Birštono piliakalnis

54.597253, 24.034400 | Vytauto parkas



### „Old Town Grill“

54.601193, 24.033971 | Birutės g. 21, Birštonas | + 370 606 33 484 | „Facebook“: Old Town Grill. Birštonas



### 6. Šv. Antano Paduviečio bažnyčia

54.601538, 24.034059 | Birutės g. 14, Birštonas | + 370 699 97 011 | birstonoparapija.lt Vietos meistrų skulptūros, puikiai skambantys 1908-aisiais Kaune pagaminti vargonai, liturginių

indų, relikvijorių, žvakidžių kolekcijos – visa tai kuria ypatingą aurą Šv. Antano Paduviečio bažnyčioje. Šalia – Sakralinis muziejus, o gatvės pabaigoje – dr. Jono Basanavičiaus aikštė.



### 7. Birštono sakralinis muziejus

54.602236, 24.034034 | Birutės g. 10 | + 370 319 65 699 | sakralinis.lt



### 8. Mineralinio vandens garinimo bokštas „Druskupis“

54.608753, 24.032897 | Algirdo g. 22, Birštonas

Vytauto Jurgio Meškos parke rasite bene labiausiai išgarsintą kurorto eksponatą – originalios architektūros mineralinio vandens garinimo bokštą-paviljoną „Druskupis“. Jame įrengtas mineralinio vandens fontanelis ir druskų galerija – atviras inhaliatorius. Garuojantis vanduo čia skleidžia naudingų mineralų prisodrintą orą.



### „Eglės“ sanatorija

54.610021, 24.034362 | Algirdo g. 22, Birštonas | + 370 319 42 142 | birstonas.sanatorija.lt



### 9. Žvėrinčiaus takas

54.601193, 24.033971 | Karalienės Barbaros al., Birštonas | visitbirstonas.lt

Jei esate pasirengę šiek tiek išsukti iš kelio, pateksite į istorinį Žvėrinčiaus mišką, kuriame prieš penkis šimtus metų medžiokles rengdavo Lietuvos Didžiosios Kunigaikštystės valdovai. Šiandien miške įrengtas pėsčiųjų ir dviračių takas, poilsiaviečių, treniruoklių aikštelių, tvenkinų, medžio skulptūrų.



### „Vila Žvėrinčius“

54.616191, 24.013713 | Kunigaikštienės Elenos g. 6, Birštonas | + 370 699 64 366 | villazverincius.lt



### 10. Velnialūdžio pažintinis takas

54.633571, 23.963181

Jei norėtumėte nukelti nuo dviračio kojas ir jas pramankštinti, galite prazingsniuoti Velnialūdžio pažintiniu taku. Kiminiais apaugusi aukštapelkė įdomi tiems, kas ieško netikėtų augalų ar nori pasiklausyti retų paukščių – geltonosios kielės, didžiosios kuolingos, rudosios devynbalsės. Tačiau takas atitinka savo pavadinimą – tikras velniablūdis, tad gal geriau jėgas patausokite kelionei.



### 11. Prienų Kristaus Apsireiškimo bažnyčia

54.63492, 23.949104 | Kęstučio g. 9 | + 370 699 52 190 | prienuparapija.lt

Jei norite rasti galbūt pačią seniausią medinę bažnyčią Lietuvoje, važiujate reikiama kryptimi. Prienų Kristaus Apsireiškimo bažnyčia yra saugomas valstybinės reikšmės architektūros paminklas, kurio viduje – vertingi paausuoti mediniai altoriai, o lietuvių meistro Jono Garalevičiaus vargonai yra

vieni garsiausių Lietuvoje. Netoli bažnyčios – ir Prienų krašto muziejus, pasakojantis apie pokario kovas, interaktyvioje ekspozicijoje pristatantis Justino Marcinkevičiaus kūrybą bei rengiantis edukacinių programų. Tik nepamirškite rezervuoti iš anksto.



### 12. Prienų krašto muziejus

54.632214, 23.945256 |

F. Martišiaus g. 13 | + 370 319 60 379 | prienumuziejus.lt



### „Tango Pizza & Grill“

54.633323, 23.947325 | Vytauto g. 11A, Prienai | + 370 646 42 288 | tangopizzagrill.lt



### 13. Revuonos parkas

54.629214, 23.946183 | Žemaitės g., Prienai  
Pavadinimą parkas gavo nuo Revuonos upelio, kuris šioje vietoje įteka į Nemuną. Šiandien išpuoštas medžio skulptūromis, parkas saugo ir Prienų dvaro paslaptis. Dvarvietėje likęs 1925 metais statytas mūrinis vandens malūnas.



### 14. Prienų vandens malūnas

54.629136, 23.948724 | Kranto g. 8



### 15. Škėvonių atodanga

54.605013, 24.003426 | Škėvonių kaimas  
Pervaziavę Greimų tiltą per Nemuną, kuris skiria Prienų džiūkiškąją ir suvalkietiškąją dalį, grįžkite atgal į Birštoną. Jūsų dėmesį tikrai patrauks Škėvonių atodanga. Besidriekianti daugiau nei pusę kilometro, kai kur siekianti net 33 metrus aukščio, ji yra tikras ledynmečio ženklas. Atodangos viršumi vingiuoja pažintinis takas, nuo kurio atsiveria unikalūs Nemuno pakrančių vaizdai. Daugiau apie atodangos kilmę galėsite sužinoti Nemuno kilpų regioninio parko lankytojų centre. Nuo Škėvonių atodangos dviračiu galima pasiekti ir nepaprastai grožio 55 metrų aukščio Birštono apžvalgos bokštą. Jei pasirengę gerus 300 metrų stumi dviračius į kalną – pirmyn! Jei ne, dviračių taką iki apžvalgos bokšto rasite iš Birštono.



### 16. Birštono apžvalgos bokštas

54.603498, 24.012873 |

Bokšto al. 25



### „Bokšto terasa“

54.603216, 24.014748 | Bokšto al. 21, Birštonas | + 370 650 66 033 | „Facebook“: bokstoterasa



### „Seklytėlė“

54.604627, 24.008152 | Prienų g. 10, Birštonas | + 370 680 83 285 | „Facebook“: seklytele



### „Royal Spa Residence“

54.60484, 23.996693 | Pakalnės g. 3, Birštonas | + 370 319 62 030 | royal-spa.lt



### „Vytautas Mineral Spa“

54.61001, 24.020506 |

Karalienės Barbaros al. 2, Birštonas | + 370 319 42 139 | vytautasmineralspa.lt



### „Moon“

54.610440, 24.020698 | Karalienės

Barbaros al. 2, Birštonas | + 370 675 00 656 | vytautasmineralspa.lt



### „Audenis“

54.605725, 24.024583 |

Lelijų g. 3, Birštonas | + 370 319 61 300 | audenis.lt



### „Natur Camp“

54.611042, 24.017846 | Karalienės

Barbaros al. 1, Birštonas | + 370 673 52 202 | naturcamp.lt



### 17. Kneipo sodas

54.60079, 24.033946 | Birutės g.,

Birštonas

„Vanduo gydo viską, vanduo daro stebuklus, profilaktika geriau nei gydymas“ – tai unikalios sveikatos filosofija, kurią XIX amžiuje skleidė vokiečių dvasininkas Sebastianas Kneipas. Pagal jo rekomendacijas mieste įrengtas sodas, kuriame galima atlikti procedūras su šaltu vandeniu, judėti, grūdinti organizmą, stiprinti imuninę sistemą. Prasukite ir pro pirmąjį kurorto gydyklų pastatą – 1927 metais Birštone pastatytą „Tulpės“ sanatorijos purvo gydyklą. Lietuvių kalboje tuo metu žodžio „vonia“ nebuvo, purvo vonia vadinta „purvotynia“.



### „Tulpės“ sanatorija

54.600378, 24.032462 |

Birutės g. 31, Birštonas | + 370 655 25 351 | tulpe.lt



# Tarp Aukštaitijos ežerų ir malūnų

2 dienų maršrutas



47 km



Gamtos mėgėjams,  
nebijantiems iššūkių



Asfaltuoti keliai – 70 %, miško takeliai,  
žvyrkeliai – 30 %



## Svarbi informacija:

**i** Aukštaitijos nacionalinio parko lankytojų centras

55.329138, 26.102244 | Lūšių g. 16, Palūšė, Ignalinos rajonas | +370 386 47 478 | aparkai.lt

**i** Ignalinos rajono turizmo informacijos centras

55.336068, 26.159032 | Geležinkelio g. 8 | +370 671 93 193 | ignalina.info

## Ignalinos geležinkelio stotis

55.33873, 26.16341 | Geležinkelio g. 19 | +370 386 52 061 | traukiniobilietas.lt

## Dviraičių nuoma, taisymas ir žygiai su gidais


„Aukštaitijos dviratis“ | 55.301830, 26.055364 | Šakarvos kaimas, Ignalinos rajonas | +370 693 86 561, +370 620 27 477 | dviracių-nuoma.lt

Viešbutis-restoranas „Žuvėdra“ | 55.327742, 26.100265 | Mokyklos g. 11, Ignalina | +370 686 09 069 | zuvedra.com

Lietuvos žiemos sporto centras | 55.335950, 26.180279 | Sporto g. 3, Ignalina | +370 386 54 193 | lzsc.lt

„Velotakas“ – dviračių nuoma, žygiai ir ekskursijos dviračiais visoje Lietuvoje | +370 618 45 727 | velotakas.lt

Žydromis ežerų akimis tyvuliuojantis, miškais, piliakalniais, dvarais, senais malūnais ir bažnyčiomis pasipuošęs didžiausias Lietuvoje Aukštaitijos nacionalinis parkas turistautojams parengęs galybę pramogų. Čia niekur nenuskubėsi – ežerų pakrantės ragina maudytis, prieplaukos – plaukioti valtims ar baidarėmis, vietos restoranėliai – ragauti šviežios žuvies, o miškų stovyklavietės – praleisti naktį po žvaigždėmis.



Ginučių vandens malūnas „Dovaidės Būtenaitės puotė“





## 1. Ignalina

55.343139, 26.164042

Kelionė dviračiais geriausia pradėti nuo Ignalinos, kur patogų atvykti automobiliu, traukiniu ar autobusu. Miesto aikštėje, pavadintoje Laisvės vardu, pasisveikinkite su dviratininko skulptūra, kuri keliautojams tarsi primena, kad Ignalina – turizmo, sporto ir poilsio kraštas. Ignalinos legendą Papulvinio ežero pakrantėje papasakos kalbanti Gintaro Česono skulptūra. Jei norėsite atsigaiivinti, ieškokite miesto paplūdimio, įsikūrusio prie Gavio ežero. Čia įrengta puiki maudykla, paplūdimio sporto aikštelių ir sveikatingumo takas „Basomis kojomis“. Apdovanokite save gabalėliu šačočio, kurį kepa šio miesto meistrai.



## 2. Dviratininko skulptūra

55.340298, 26.134518 | Laisvės a., Ignalina



## 3. Papulvinio ežeras ir Igno ir Linos skulptūra

55.340298, 26.134518



## „Ferdžio blyninė“

+ 370 629 17 925 | „Facebook“: Ferdžio blyninė



## 4. Gavio ežeras

55.340298, 26.134518



## „Romnesa“

55.340298, 26.134518 |

Centro g. 3, Strigailiškis, Ignalinos rajonas |  
+ 370 606 11 315, + 370 600 26 354 |  
romnesa.lt/ignalina/



## 5. Gaveikėnų vandens malūnas

55.349512, 26.112174 | Malūno g. 30, Gaveikėnų kaimas, Ignalinos rajonas | ignalina.info  
Ir kuo tik nebuvo paverstas šis daugiau nei du šimtus metų skaičiuojantis malūnas: buitinio gyventojų aptarnavimo kombinatu, žuvininkystės ūkio pastatu, poilsine. Šiandien tai – valstybės saugomas istorijos paminklas, jame galima rasti senovinį krumpliaratį, girtas ir grūdų bunkerį. Malūno pastatą puošia krioklys ir aplinkiniai tvenkiniai.



## Ekologinė kaimo turizmo sodyba „Ievalaukis“

55.357776, 26.126324 | Jonalaukio kaimas, Ignalinos rajonas | + 370 620 85 000 | ievalaukis.lt



## 6. Vaišniūnų ažuolas

55.385169, 26.098414 | Vaišniūnų kaimas, Ignalinos rajonas

Tarpukariu pro šį daugiau nei 17 metrų aukščio, 400 metų senumo ažuolą ėjo Lietuvos ir Lenkijos demarkacinė linija. Visai šalia – legendomis apipinta, gavi šaltinio versmė. Atsigaiivinkite šaltinio vandeniui pavėsiniėje. Kalbama, kad išgėręs stiklinę visą dieną nejausi nei troškulio, nei alkio. Jei jėgų dar turite, nuo Vaišniūnų sukite į šoną ir, važiuodami miško keliu,

suraskite etnografinius Strazdų ir Šuminių kaimus.



## 7. Medžiukalnio šaltinis

55.384556, 26.069944 | Vaišniūnai, Ignalinos rajonas



## 8. Strazdų kaimas

55.410901, 26.030039 | Utenos rajonas



## 9. Šuminių kaimas

55.399662, 26.041489 | Utenos rajonas



## „Trainiško pirkia“

55.390290, 26.043575 |  
Trainiško kaimas, Ignalinos rajonas |  
+ 370 655 54 107 | trainiskis.lt



## 10. Ginučių vandens malūnas

55.38515, 25.99425 | Malūno g. 24, Ginučių kaimas, Ignalinos rajonas | + 370 616 29 366 | aparkai.lt

Šiose apylinkėse kadaise buvo šeši malūnai, tačiau tik vienas išsaugojo autentišką įrangą. Ginučių kaimo gyventojams malūnas ne tik miltus malė, bet ir elektrą gamino, o šiandien kviečia į kelionę laiku. Malūne siūloma nueiti Duonos kelią ir pasilikti nakvynėi senoviniuose kambariuose. Jei liksite, ryte būtinai išmėginkite ledines malūno vandens kaskadas. Muziejiaus ekspozicija atvira nuo gegužės iki rugsėjo. Jei atvyksite anksčiau arba vėliau, tartikės iš anksto. Jei sumanytumėte užkąsti, netoliese rasite užkandinę, kuri garsėja aukštaitiškais bulviniiais blynais, žuviene iš lyno ir Balušo ežere sugauta seliava. Šalia ir dar viena, kurioje iš anksto galite užsisakyti žuvenies virimo edukaciją.



## „Gervinė“

55.38588, 25.99474 | Malūno g. 28, Ginučių kaimas, Ignalinos rajonas |  
+ 370 687 12 836 | „Facebook“: gervine.lt



## Parodomasis žuvenies virimas

Ginučių kaimas, Ignalinos rajonas |  
+ 370 687 39 339 | sodybavaldas@gmail.com



## 11. Bitininkystės muziejus Stripeikiuose

55.40881, 25.94495 | Pabalių g. 3, Stripeikių kaimas, Ignalinos rajonas |  
+ 370 686 12 105 | biciumuziejus.lt

Šiek tiek išsukę iš tiesaus kelio pasieksite Bitininkystės muziejų – vienintelį tokį Baltijos šalyse. Muziejus dirba tik sezono metu – nuo gegužės iki rugsėjo, pasitinkrinkite darbo laiką.

Būtinai čia paragaukite tradicinio lietuviško, dar bajorų mėgstamo deserto – šviežio agurko su medumi.



## 12. Šiliniškių apžvalgos bokštas

55.381175, 25.974417 | Papilialaknės miškas, Ignalinos rajonas

Ar kada žvalgėtės po apylinkes nuo mobiliųjų telekomunikacijų anteninio bokšto? Užlipkite į patį viršų, į 30 metrų aukštyje įrengtą apžvalgos aikštelę, čia atsiveria Šiliniškių gūbrio ir aplinkinių ežerėlių vaizdai. Jei šiai dienai įspūdžių užteks, nakvynei dairytės sodybos prie ežero. Sodybos šeiminiškai savo svečiams siūlo ramybę, tylą, geriausias žvejybos vietas ir pietūs malonumus.



#### Pakaso sodyba

55.38081, 25.95726 |

Paukojės kaimas, Ignalinos rajonas |  
+ 370 698 39 611 | pakasas.lt



#### 13. Ginučių piliakalnis

55.373861, 25.98497 | Papiliakalnė, Ignalinos rajonas



#### 14. Ladakalnis

55.366275, 25.990668 | Papiliakalnė, Ignalinos rajonas

Pravažiavę Ginučių piliakalnį, pasieksite vieną įspūdingiausių gamtos paminklų visame Aukštaitijos regioniniame parke. Nuo legendomis apipinto Ladakalnio kalno viršūnės matyti net šeši ežerai. Pasakojama, kad ant šio kalno viršūnės būdavo aukojamos aukos baltų gyvybės deivei, pasaulio gimdytojai Ladai.



#### „Prie Ladakalnio“

55.36222, 25.98683 |

Papiliakalnė, Ignalinos rajonas | + 370 678 06 344 | prieladakalnio.lt



#### 15. Salų etnoarchitektūrinis kaimas

55.356434, 25.993265 | Salų kaimas, Ignalinos rajonas

Nuo Ladakalnio, miško keliuku, pasieksite tarp 4 ežerų išsidėsčiusį Salų kaimą. Jo architektūra

ir suplanavimas – unikalūs, todėl čia įsteigtas kultūrinis rezervatas. Į pagrindinį kelią grįžkite pro Antalksnės kaimą.



#### 16. Palūšės Šv. Juozapo bažnyčia, varpinė ir koplytėlė

55.328083, 26.103616 | Bažnyčios a. 4, Ignalinos rajonas | + 370 698 33 479

„Jženk geras, išeik geresnis“, – taip skelbia užrašas ant Palūšės Šv. Juozapo medinės bažnyčios durų. Apsupta gamtos, pastatyta be geležinių vinių, nedidelė medinė bažnyčia yra tikras šio krašto pasididžiavimas. Jei norite pažvelgti į vidų, laukite, kol prasidės pamaldos. Pasilikite Palūšėje vinių, nedidelė medinė bažnyčia yra tikras šio krašto pasididžiavimas. Jei norite pažvelgti į vidų, laukite, kol prasidės pamaldos. Pasilikite Palūšėje vinių, stovyklaviečių, kaimo turizmo sodybų ir įvairiausių pramogų. Tikras miško kurortas!



#### Palūšės valtinė

55.32723, 26.09527 |

Pašakarvio g. 1, Palūšės kaimas, Ignalinos rajonas | + 370 615 28 840 | „Facebook“: palusvesvaltine



#### „Palūšės piratai“


55.327557, 26.100256 | Lūšių g. 22, Palūšė, Ignalinos rajonas | + 370 600 95 277 | „Facebook“: Palūšės piratai



#### 17. Botanikos takas

55.331765, 26.105559 |

Lūšių g., Palūšė, Ignalinos rajonas  
Prie pat Lūšių ežero, Palūšės paplūdimyje, pamatysite informacinių stendų, kviečiančių pasivaikščioti pažintiniu botanikos taku. Nepatingėkite nuvažiuoti dar 3,5 kilometro ir jums atsivers ypatinga Aukštaitijos nacionalinio parko gamta: poilsio vietos, tilteliai, liepteliai į ežerus, saugomos augalų rūšys, nedideli ežerėliai, nendrių džunglės ir netgi miške pasislėpusios kontinentinės kopos.



# Etnografiniai Dzūkijos kaimai

2 dienų maršrutas



Gamtos mylėtojams,  
nuotykių ieškotojams



Žvyrkeliai, miško keliukai – 60 %  
asfaltuoti keliai – 40 %

## Svarbi informacija:



### Lankytojų centras Marcinkonyse

54.06128, 24.39832 | Miškininkų g. 62 |  
+370 672 46 388 | [gamta.cepkeliai-dzukija.lt](http://gamta.cepkeliai-dzukija.lt)



### Dzūkijos nacionalinio parko ir Čepkelių valstybinio gamtinio rezervato direkcija

54.163488, 24.186329 | Vilniaus g. 3, Merkinė |  
+370 310 44 641 | [cepkeliai-dzukija.lt](http://cepkeliai-dzukija.lt)

Pasiruoškite viską, ko gali prireikti kelionei dviračiu, – miškuose nerasite taisyklos ir oro į padangas negalėsite pripūsti.

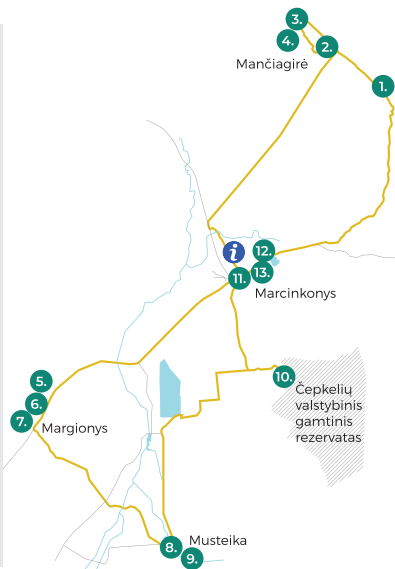
Turėkite šiek tiek grynujų – bankomatų miškuose taip pat nėra.

Važiukite su visiškai įkrauta mobiliojo telefono baterija. Neprašal būtų ir atsarginė įkrovimo stotelė. Kaimuose veikia parduotuvės, vandens nusipirksite, jo gausite ir pas dzūkus – jie garsėja vaisingumu.

### Dviračių nuoma, taisymas ir žygiai su gidu

Lankytojų centras Marcinkonyse – dviračių nuoma, žygiai su gidu | Gintaras Sadauskas |  
+370 686 08 621 | el. p. [autosadas@gmail.com](mailto:autosadas@gmail.com)

„Velotakas“ – dviračių nuoma, žygiai ir ekskursijos dviračiais visoje Lietuvoje |  
+370 618 45 727 | [velotakas.lt](http://velotakas.lt)



Musteikos kaimas. Žymanto Morkvėno nuotr.

Jei norite pakeliauti laiku, patirti gyvenimo miške istorijų, sėskite ant dviračių ir apvažiukite Dzūkijos miškuose pasislėpusius kaimus. Atvykti patogiau šia automobiliu ar traukiniu. Gal bus jdomu žinoti, kad į Marcinkonis traukiniai važinėjo jau nuo 1862-ųjų, o šiandienio Varėnos rajono apylinkių gyventojai ir tuomet vertėsi tuo, kas šiandien juos maitina, – rinko grybus ir uogas. Dzūkijos nacionaliniame parke gyvuojantys senoviniai kaimai – unikalus reiškinys, pasakojantis gyvenimo miške istorijas.



### 1. Zervynos

54.11239, 24.498491

Pradėti kelionę patariame nuo Zervynų – kaimo, kurį iš visų pusių supa Dainavos girios miškai, o į dvi dalis skiria Ūlos upė. Vietiniai jums būtinai papasakos, kad kaimo pavadinimas kilęs iš jotvingių žodžio „zerventi“ – tekėti, čiurlinti. Net 8 iš 48 kaimo sodybų paskelbtos medinės architektūros paminklais. Zervynose buvo filmuojami legendiniai lietuvių filmai „Niekas nenorėjo mirti“ ir „Faktas“, vasaras leisdavo garsus lietuvių rašytojas Juozas Aputis. Pagėinkite apkabinti Zervynų ažuolų arba dviračius keiskite į baidares. Rezervuoti iš anksto – būtina.



### Kaimo turizmo sodyba „Gertrūdos pirkia“

54.108813, 24.497438 | Zervynų kaimas | + 370 616 07 942 | meszervynose.jimdo.com  
Autentiška kaimo pirkia, nakvynė kluone, ant šieno.



### Baidarių nuoma Zervynose

54.10763, 24.49711 |

Ūlos g. 44 | + 370 687 50 826 | baidareszervynose.lt



### 2. Mančiagirės kaimas

54.132632, 24.456856

Pasukę nuo Zervynų Mančiagirės link, pasieksite Mančiagirės skardžius. Jie – tikra Ūlos puošmena, ypač žavinti nuo vandens, kai sėdi baidarėje. Tačiau ir viršuje, apžvalgos aikštelėje, atsiveria nepaprastas vaizdas į upę. Nusileidę nuo šlaito, nerkite į pievą, kur po medžių rasite garsiąją Ūlos akį. Mokslininkai teigia, kad joje – mineralizuotas, neįprastai daug mangano ir geležies turintis vanduo. Vietiniai sako, kad šis vanduo – stebuklingas.



### 3. Mančiagirės skardžiai

54.143553, 24.441117 | Trakiškių miškas



### 4. Ūlos akis

54.14165, 24.439831 | Trakiškių miškas, Mančiagirės kaimas



### Mančiagirės stovyklavietė

54.12753, 24.464888



### 5. Kapiniškių kaimas

54.01505, 24.28900

Sukdami Marcinkonių link, pro Darželius pasiekite dar vieną etnografinį kaimą – Kapiniškius. Kaimą kerta Skroblaus pažintinis takas, vedantis į žemynines kopas, Bakanauskų ežerą ir „Bobos daržo“ šaltinį. Didžioji Skroblaus slėnio dalis paskelbta rezervato zona, jos lankymą riboja Dzūkijos nacionalinio parko taisyklės. Jei užsibūtumėte, svetingai priims vietinės sodybos, per kurias kiemą srūva Skroblaus upelis, šeiminingai. Ne tik priims, bet ir pamaitins bei visokių dzūkikiškų *džyvų* prirodys.



### Linos Černiauskienės sodyba

54.013584, 24.288948 |

Sodžiaus g. 12, Kapiniškių kaimas | + 370 629 64 868 | „Facebook“:  
Linios Černiauskienės kaimo turizmo sodyba



### 6. Lietuvio liepa

53.999569, 24.287555 | Margionių kaimas

Sukdami Margionių link, stabtelėkite prie unikalių, keturis kamienus turinčių liepos. Lietuvio liepos aukštis – daugiau nei 22 metrai, o vieną kamieną rankomis sunkiai apglėbsite. Būtina aplankyti „Bobos daržo“ šaltinį. Vietiniai pasakoja, kad iš šio šaltinio išplaukia visi kaimo kūdikiai. Juos sugauna sena moteriškė ir atiduoda šeimai, kuri labiausiai laukia. Netoliese rasite ir Margionių klojimo teatrą.



### 7. Margionių klojimo teatras

53.996899, 24.28746 | Klojimo g. 6 | varenoskultura.lt/kolektyvai



### 8. Drevinės bitininkystės ekspozicija

53.955693, 24.365550 | Musteikos kaimas | + 370 624 15 543

Kelminė bitininkystė – senas Dzūkijos miško gyventojų verslas, tačiau dar ir dabar bityne galima pamatyti, kaip kelminiuose aviluose prižiūrimos bitės, kaip sukamas medus, liejamas vaško žvakės ir iš medžių karnų pinami krepšiai.



### 9. Musteikos kaimo kryžiai

53.9567, 24.36636

Ar kada matėte baltomis, siuvinėtomis ir apnertomis prijuostėmis pasipuošusius medinius kryžius? Tai – sena tradicija, likusi autentiškame Musteikos kaime. Prijuostes kaimo gyventojai rišdavo prašydami pagalbos, atgailaudami ar atsiveikindami. Kaimo gale, prie pat miško, rasite sodybą, kurioje rengiamos vaistažolių edukacijos „Žolynai – sveikatai ir grožiui“. Sodybos šeiminingai rengia ir pirties edukaciją.



### „Lėlazolės“

53.955661, 24.365527 | Gandrų g. 37, Musteikos kaimas | + 370 652 23 401 | „Facebook“: Lelazoles



## 10. Čepkelių raisto apžvalgos bokštas

54.021274, 24.428898 | Užuožerės miškas, Varėnos rajonas

Dėl leidimų kreipkitės į Dzūkijos nacionalinio parko ir Čepkelių valstybinio gamtinio rezervato direkciją + 370 310 44 641, dėl ekskursijų – į lankytojų centrą Marcinkonyse + 370 672 46 388 | [cepkeliai-dzukija.lt](http://cepkeliai-dzukija.lt)

Pravažiavę Grybaulios tvenkinį, sukite Čepkelių gamtinio rezervato link. Mokomojo tako pradžioje rasite apžvalgos bokštą, iš kurio gerai matyti padūmavusi aukštapelkė. Kadangi mokomasis takas nutiestas per Nacionalinio parko teritoriją, savo apsilankymą būtina derinkite su nacionalinio parko ir rezervato direkcija. Nuo balandžio 1 iki liepos 1 dienos taku galima keliauti tik su parko darbuotojais arba licencija turinčiais gamtos gidais.



## 11. Dzūkijos nacionalinio parko etnografinė sodyba

54.054351, 24.407907 | Miškininkų g. 6, Marcinkonių kaimas | + 370 616 52 623 | [gamta.cepkeliai-dzukija.lt](http://gamta.cepkeliai-dzukija.lt)

Dviraičiais nupiešę žemėlapyje aštuntuką, atsidsursite Marcinkonyse. Aplankykite praejusio šimtmečio pradžioje statytą Dzūkijos etnografinę sodybą. Ji kviečia į jdomiausių daiktų pilną dzūkų pasaulį. Be dainų ir senovinių valgių jis sunkiai įsivaizduojamas,

taigi pasiruoškite užtrukti. Jei sugalvotumėte likti, edukacijos užsisakykite iš anksto.



## 12. Džukiškios patirtys kaimo sodyboje

Marcinkonių pakrastyje esančios sodybos prie upelio šeimininkai gerai pažįsta kulinarinį dzūkų paveldą ir papročius. Partyje pagal seną tradiciją jus išvanos beržų ir vaistažolių vantomis, o šeimininkė pakvies drauge senoviniu būdu tikroje krosnyje iškepti duonos su bulvėmis, grikių bąbukų ar pyragėlių su grybais. Ji parodys, kaip vašku marginti kiaušinius, pinti iš šiaudų. Jei planuojate į svečius – ir pirtį, ir edukacijas, ir nakvynę užsisakykite iš anksto.



## Rūtos Sakalienės sodyba

54.062892, 24.387216 |


Naujalių g. 15, Marcinkonių kaimas | + 370 615 34 306 | sakalai.lt



## 13. Marcinkonių geležinkelio stotis

54.05275, 24.40766 | Kastinio g. 5 | + 370 700 55 111 | [traukiniobilietas.lt](http://traukiniobilietas.lt)

Kelionės pabaigoje – vyšnia ant torto. Medinis, rožine spalva nudažytas, raižiniais papuoštas Marcinkonių geležinkelio stoties pastatas yra bene svarbiausias objektas, nuo kurio prasideda kelionės po Dzūkijos miškus. Užėikite į vidų, laukiamojoje salėje dažnai kabo vietos menininkų kūrybos darbų parodų.



Dzūkijos nacionalinio parko pluošmena – telerėvas. Žymanto Morkvėno nuotr.



Musteikos kaimo kryžiai. Dovoladės Butėnaitės nuotr.

## Dieveniškų kilpa palei Europos Sąjungos sieną

2 dienų maršrutas



56 km



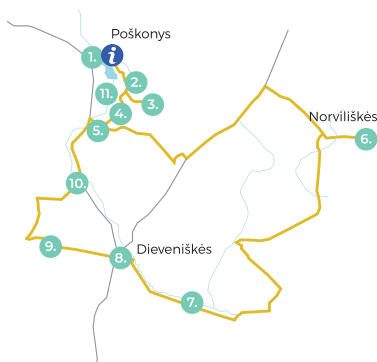
Istorijos mylėtojams,  
nuotykių ieškotojams



Žvyrkeliai, miško takeliai – 70 %  
asfaltuoti keliai – 30 %



Neatrastoji Džūkija, taip kartais yra pavadinamas į Baltarusijos žemes įsiterpęs kyšulys pietrytiniame Lietuvos pakraštyje. Dieveniškų kilpa, Dieveniškų apendicitas – kokiais tik vardais nėra vadinamas vienintelis šalyje istorinis regioninis parkas. Unikali gamta Gaujos slėnyje, istoriniai pilkapiai ir pilkapynai, autentišką saugantys senieji gatviniai kaimai yra didžiausias šios vietos turtas. Vietiniai gyventojai jums būtinai papasakos istoriją apie tai, kaip Dieveniškų kilpą suformavo Stalinas, tuometis Sovietų Sąjungos vadovas. Sako, jis padėjęs ant stalo pypkę, apibrėžė ją ir atidavė apibrėžtą pypkės formos kilpą Lietuvai. Šioje kilpoje baigiasi ne tik Lietuvos, bet ir Europos Sąjungos teritorija, taigi leiddamiesi į kelionę nepamirškite asmens dokumentų – jei netyčia paklydusius sustabdytų pasieniečiai. Keliauti šiuo maršrutu lengva – jis pažymėtas. Patogiausia į kelionės pradžią atvykti savo automobiliu arba prašyti, kad palydėtų dviračių žygių organizatoriai.



Takas į Bečionių pilkapią. Gedimino Medžiavimo muor.



### 1. Dieveniškų istorinio regioninio parko lankytojų centras

54.263554, 25.616313 | Centrinė g. 2, Poškonys, Šalčininkų rajonas | + 370 380 46 624 | dirp.am.lt  
Kelionė po Dieveniškų kilpą pradėkite Poškonyse. Tai – senas gatvinis kaimas, prasidėjęs nuo vienintelės gatvės, kurioje, kaip ir visame krašte, nuo seno sugyveno lietuviai, lenkai, gudai, žydai. Dieveniškų istorinio regioninio parko lankytojų centre apžiūrėkite ekspoziciją „Etnokultūros paveldas“. Pasivaikščiokite akmeninių skulptūrų parkelyje ir sukite Poškonių tvenkinio link. Palei jį nutiestas dviračių takas nuves iki Poškonių pilkapyno. Jo pilkapiuose ilsisi mūsų protėviai. Kai kurie – netgi su žirgais. Pakilkite į kalvos viršūnę, kur iš 24 pilkapių rasite patį didžiausią.



### 2. Poškonių pilkapynas

54.256098, 25.6293



### 3. Grybiškų ažuolas ir Grybiškų pušis

54.248205, 25.6401 | Šalčininkų rajonas

Važiuodami miško keliuku, pasieksite du garsiausius šio krašto medžius – Grybiškų ažuolą ir Grybiškų pušį. Po tūkstantmečių ažuolu dairykites baravykų. Vienas čia rastas, svėręs 3 kilogramus ir penkis gramus, įrašytas Lietuvos rekordų knygoje. Grybiškų pušis garsi savo šešiais kamienais.



Kardalapis garbėnis. Dieveniškų istorinio regioninio parko direkcijos nuotr.



### „Po vienu rūmu“

54.250052, 25.623251 | Grybiškų kaimas 6, Šalčininkų rajonas | + 370 612 39 811 | „Facebook“: povienurumu



### 4. Rimašių akmenynas

54.245797, 25.627436 | Grybiškės, Šalčininkų rajonas

Toliau miško keliukas ves Rimašių kaimo link, kurio vienintelė gatvė atkartoja Gaujos upelio vingį. Neprivažiavę kaimo rasite Rimašių akmenyną, į kurį akmenys buvo suvežti ir suguldyti iš aplinkinių melioruojamų laukų. Niekas nežino, kaip planą turėjo melioratoriai, tačiau vaizdas liko įspūdingas. Juo labiau kai žinai, kad akmenys iš Skandinavijos į Lietuvą atriedėjo per paskutinį apledėjimą – prieš 190–200 tūkstančių metų.



### 5. Rimašių gatvinis kaimas

54.238475, 25.608843 | Gaujos g. Šalčininkų rajonas



### 6. Norviliškų pilis

54.236327, 25.781505 | Pilies g. 64, Norviliškės, Šalčininkų rajonas | + 370 682 53 353 | norviliskiu-pilis.lt

Kelionė iki Norviliškų pilies šiek tiek užtruks, tačiau itališko stiliaus pilis to verta, vaizdas jau nuo toli atima žadą. Manoma, kad ją XVII amžiaus pradžioje pastatė turtingas Rytprūsių pirklys Vaitiekus Sorcas, įsimylėjęs ir vedęs vietos grafitę Daratą Zienovičiūtę. Romantikos šioje pilyje netrūksta. Vaiduoklių – irgi...

Prie pilies prisiglaudusi Norviliškų bažnyčia, o šalia jos – kapinės. Jų tvora tapo Europos Sąjungos siena. Anksčiau per atlaidus prie tvoros iš Baltarusijos pusės susirinkdavo daug žmonių, kunigas iš Lietuvos pusės jiems dalydavęs komunią.



### „Gaujos vingiai“

54.219011, 25.608058 | Bėčionių kaimas, Šalčininkų rajonas | + 370 687 13 189 | gaujosvingiai.lt



### 7. Gaujos mokomasis takas

54.179152, 25.660841 | Kalviai, Šalčininkų rajonas

Iš pačiame Dieveniškų apendikso gale stovinčios Norviliškų pilies sukite Dieveniškų link. Pakeliui stabtelėkite Gaujos mokomajame take, kuris tęsiasi per Gaujos kraštovaizdžio draustinį. Šalia tako rasite poilsio aikštelę ir pavėsinių.



### 8. Dieveniškų Šv. Mergelės Marijos Rožančinės bažnyčia

54.195134, 25.625266 | Ašmenos g. 1, Šalčininkų rajonas

Archajinis Dieveniškų miestelis laikomas Dieveniškų kilpos centru. Kaip ir daugelyje Lietuvos

miestelių, čia būta gausios žydų bendruomenės, kurios palikimas – mūriniai prekybininkų ir amatininkų namai centrinėje aikštėje. Jos gale stovi Švč. Mergelės Marijos Rožančinės bažnyčia. Pasakojama, kad joje meldavosi pati Barbora Radvilaitė, kai gyveno šiose apylinkėse su pirmuoju savo vyru Stanislovu Goštautu.

Aplink Dieviškes rasite daug vietovardžių, susijusių su švedais: Švedų koplytėlė, Švedų miškas, Švedų brasta, o pilkapius vietiniai vadina švedų kapais.



### 9. Moko akmuo

54.199963, 25.582701 | Švedų (Zajašiškių) miškas, Šalčininkų rajonas



### 10. Bėčionių piliakalnis

54.220539, 25.599444 | Šalčininkų rajonas

Persikėlę į kitą Gaujos upės krantą, sukite Bėčionių kaimo link. Šalia jo – Bėčionių piliakalnis. Archeologai mano, kad jis atsiradęs I tūkstantmetyje prieš mūsų erą. Nuo piliakalnio tolyn jus ves Dieviškių geomorfologinio draustinio miško keliukai. Juose aptiksite mitologinį Moko akmenį, kurį vietos gyvenytojai vadina mirusiųjų sielos buveine.



### „Švedų kelias“

54.18822, 25.562502 | Zajašiškių kaimas, Šalčininkų rajonas | + 370 687 46 552 | „Facebook“: svedkelias



### 11. Akmenys Jankelis ir Jankeliukas

54.249527, 25.608542 | Didžiuliai, Šalčininkų rajonas

Grįždami į Poškonis, nepatingėkite išsukti iš kelio ir apžiūrėti du įdomius archeologinius paminklus. Mažesnysis akmuo vadinamas Jankeliuku, o didysis – Jankeliu. Vietiniai pasakoja, kad akmenys – tai du suakmenėję smuikininkai. Ir jei klaidžiosi aplink naktį, galbūt išgirsį jų griežimą.

#### Svarbi informacija:

**i** Dieviškių istorinio regioninio parko direkcija

54.263554, 25.616313 | Centrinė g. 2, Poškonys, Šalčininkų rajonas | + 370 380 46 624 | dirpd.am.lt

**i** Šalčininkų rajono savivaldybės Informacijos, kultūros ir turizmo skyrius

54.308793, 25.38349 | Vilniaus g. 49, Šalčininkai | + 370 380 30 166 | turizmas.salcininkai.lt

Rengdamiesi į kelionę pasirūpinkite vandeniu ir užkandžiais, maitinimo įstaigų pakeliui nėra. Vis tik, jeigu ko nors pritrūktų, pakeliui atsargas galėsite papildyti miestelių ir kaimų parduotuvėse.

#### Dviračių nuoma, taisyimas ir žygiai su gidu

„Gaujos vingiai“ – dviračių, baidarių nuoma | 54.219011, 25.608058 | Bėčionių kaimas, Šalčininkų rajonas | + 370 687 13 189 | gaujosvingiai.lt

„Velotakas“ – dviračių nuoma, žygiai ir ekskursijos dviračiais visoje Lietuvoje | + 370 618 45 727 | velotakas.lt



Norvilškių pilis. Dieviškių istorinio regioninio parko direkcijos nuotr.



# Iš Alytaus į Varėną senuoju geležinkeliu

2 dienų maršrutas



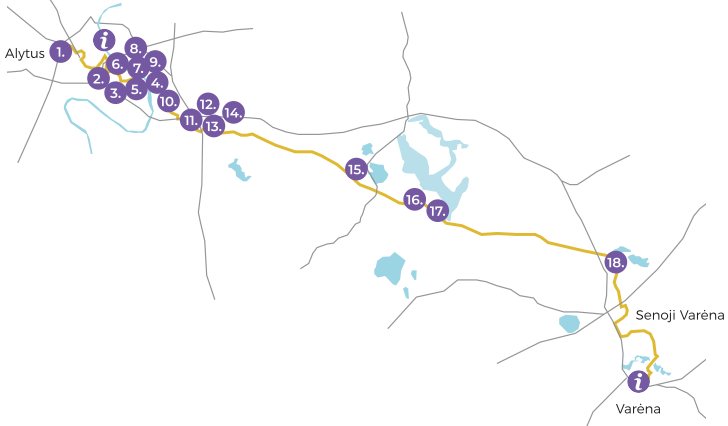
72 km



Patrakusiems nuotykų  
ieškotojams




Dviračių takai – 10 %, žyrkeliai,  
miško keliukai – 90 %



Ar kada keliaavote dviračių geležinkeliu? Važiuoti bėgiais nereikės, bet jei norite pajusti XIX amžiaus pabaigos dvasią, kviečiame į tokią kelionę. Šiandien ant buvusio geležinkelio pylimo nuo Alytaus driekiasi dviračių maršrutas, vėliau keliautojus nukeliantis į pievas ir miškus. Keliauti juo nėra paprasta, tačiau be galo įdomu. Ypač jei esi pasirengęs nutrūktgalviškiems nuotykiams! Važiuodami rasite krypties nuorodų, žemėlapių ir informacinių stendų. Maršrutas nėra žiedinis, taigi geriausia į tokią kelionę leistis su dviračių organizatoriais, kurie dviračius paims iš galutinio kelionės taško. Arba naudotis autobusais ir traukiniais.



Alytus Baltosios Rožės tiltas. Dovaldės Butėnaitės nuotr.



Kempingas „Juodstandis“.  
Dovaldės Butėnaitės nuotr.



### 1. Alytaus sveikatos takas

54.40852, 24.00450 | Ūdrių g.

Kelionę geriausia pradėti nuo miesto Sveikatos tako, nutiesto ant buvusio XIX amžiaus pabaigos geležinkelio. Dairykitės aplinkui atidžiai – pamatysite nuo viena išlikusį geležinkelio statinį, o nuo pylimo at-siveria gražūs vaizdai į Lietuvos upių tėvą – Nemuną. Dviračių taku sukite Alytaus senosios geležinkelio stoties link.



### 2. Senoji Alytaus geležinkelio stotis

54.38905, 24.05539 | Gardino g. 14



### 3. Alytaus miesto sodas

54.394178, 24.047430 |

Dariaus ir Girėno g.

Sveikatos takas atves į 1931 metais baigtą formuoti miesto sodą. Nuo senų laikų įsimylėjęliai šiame parke skirdavo pasimatymus. Prie Miesto sodo elegantiškai prigludęs Laisvės angelo paminklas. Už Laisvės Angelo aikštės prasideda Kurorto parkas, jame rasite memorialą „Nurimęs varpas“, lauko muzikos instrumentų aikštelę, netoliese nedidukę vietinio alaus daryklą ir Alytuje populiarų restoraną. Užkąskite ir važiukite toliau, kol pamatysite Mažąjį ir Didįjį Dailidės ežerus.



### Džukų alaus restoranas

54.40025, 24.04888 | Vilniaus g. 35, Alytus | + 370 601 90 888 | „Facebook“: dzuku.alaus.restoranas



### „Carpe Diem“

54.395945, 24.047251 | Rotušės a. 16-19, Alytus | + 370 630 00 011 | „Facebook“: carpediemrestoranas



### „Senas namas“

54.399248, 24.046081 | Užuolankos g. 24, Alytus | + 370 315 55 552 | senasnamas.lt



### Apartamentai „Alytus Guesthouse“

54.400214, 24.050018 | Vilniaus g. 18 | + 370 686 56 947 | „Facebook“: alytusinguesthouse



### Viešbutis „Dzukija“ 2\*

54.395879, 24.04567 | Pulkos g. 14, Alytus | + 370 315 52 002 | hoteldzukija.lt



### 4. Mažasis Dailidės ežeras

54.39374, 24.05763



### 5. Didysis Dailidės ežeras

54.38793, 24.06943



### 6. Alytaus kraštotyros muziejus

54.397854, 24.050482 | Savanorių g. 6 | + 370 607 81 825 | alytausmuziejus.lt

Kad geriau pažintumėte kraštą, po kurį keliau-

jate, užsukite į Alytaus kraštotyros muziejų. Jo interaktyvios ekspozicijos įdomiai pasakoja dzukų istorijas. Ekspozicijoje „Sodžius Džukijon“ galėsite pasisvečiuoti senovinėje dzukiškoje sodyboje. Jei norite daugiau žinių ir įkvėpimo, užvažiuokite į poeto Anzelmo Matučio memorialinį muziejų ir apžiūrėkite Dainavos apygardos partizanams skirtą paminklą.



### 7. Anzelmo Matučio memorialinis muziejus

54.397591, 24.051841 | A. Matučio g. 8, Alytus | + 370 315 53 172 | alytausmuziejus.lt



### 8. Paminklas Dainavos apygardos partizanams

54.399294, 24.049296 | Alyvų tak., Alytus



### 9. Baltosios Rožės tiltas

54.39311, 24.08137

Atmynę iki Nemuno pamatysite aukščiausią Lietuvoje, į šalies rekordų knygą įrašytą pėsčiųjų ir dviračių tiltą, pastatytą ant išlikusių XIX amžiaus geležinkelio tilto taurų. 38,1 metro aukščio ir 240,53 metro ilgio tiltas šiandien jungia dviračių takus abiejuose Nemuno krantuose. Nuo tilto atsiveria Alytaus piliakalni panorama. Jei turite romantišką nusiteikimą bendrakeleivį, pagėminkite metrais išmatuoti savo jausmus, o jei norite aštresnių įspūdžių, išmėginkite šuolį nuo Baltosios Rožės tilto. Vaiknai, kurie tai daro dažnai, tvirtina, kad laisvo kritimo pojūtis su niekuo nesulyginamas.



### Šuoliai su virve nuo Baltosios Rožės tilto

54.39304, 24.08116 | Nuo gegužės iki spalio mėnesio. | Susitarti iš anksto + 370 670 15 913 | „Facebook“: RopeJumpingLTU



### 10. Moteries upelio tunelis

54.38913, 24.10093 | Muižėlėnų miškas, Alytaus rajonas

Pervažiavę tiltą pamatysite, kad lygus ir patogus dviračių takas bagiais. Miško keliukai nuves iki XIX amžiuje pastatytos Moteries upelio pralaidos-tunelio. Kad jį pamatytumėte, nusileiskite stačiu šlaitu. Regynis tikrai vertas, kad tai padarytumėte. Važiudami toliau tokių senųjų įrenginių rasite ir daugiau.



### 11. Merkinės plento viadukas virš XIX amžiaus geležinkelio

54.364539, 24.131582 | Paupio g., Poteronių kaimas, Alytaus rajonas



### 12. Skernės upelio tunelis

54.363331, 24.136081 | Paupio g., Poteronių kaimas, Alytaus rajonas



### 13. Poteronių geležinkelio stotis

54.36275, 24.14359 | Alytaus rajonas

Važiudami pro Poteronis, apžiūrėkite dar ir dabar stovintį XIX amžiaus pabaigoje statytą laikinosios ge-

ležinkelio stoties keleivių namą ir ledaunę. Netoliese stūkso ir Milžino kalnas – Poteronių piliakalnis. Už jo rasite Karliškių akmenį, vietinių Mergos akmenių vadinamą. Nuo jo sukite Bukaučiškių link, kur rasite buvusio dvaro koplyčia-mauzoliejų ir geležinkelio stotelę, pastatytą apie 1894-uosius.



#### 14. Poteronių piliakalnis

54.358847, 24.148797 | Poteronių kaimas, Alytaus rajonas



#### 15. Karliškių (arba Mergos) akmuo

54.346000, 24.280000 | Karliškių kaimas, Alytaus rajonas



#### 16. Bukaučiškių dvaro koplyčia-mauzoliejus

54.318913, 24.378549 | Koplyčios g. 22, Alytaus rajonas



#### 17. Daugų (Bukaučiškių) geležinkelio stotelė

54.313032, 24.370894 | Bukaučiškių II kaimas, Alytaus rajonas



#### Daugų technologijos ir verslo mokyklos bendrabutis

54.362475, 24.354633 | Jaunystės g. 2, Alytaus rajonas | + 370 655 14 523 | Alytusinfo.lt



#### Daugų irklavimo bazė

54.35411, 24.34650 | Kalvų g. 23C, Alytaus rajonas | + 370 315 69 633



#### 18. Glūko ežeras

54.28382, 24.56605

Sėkmingai persikėlę per Varėnų ežerą, apžiūrėję besitraukiančios Rusijos caro kariuomenės susprogdintą, kaizerio kariuomenės atstatytą, iki šiol medinius poliuis išsaugojusių tiltų ir pakelinių lyg vaiduklį miškuose stūkšančią Artilerijos stotį, atsidsursite prie nuostabaus grožio, miškuose paskendusio ežero.

Jei dar turite bent kiek jėgų, pasiekite kempingą „Juostandis“. Nuo kempingo netoli ir Varėna, besididžiuojanti ne tik kasmet rengiama Grybų švente, bet ir XX amžiaus viduryje statytą, didžiojo Lietuvos menininko Mikalojaus Konstantino Čiurlionio kūrybos motyvais dekoruotą geležinkelio stoties pastatą. Tai – paskutinis jūsų kelionės taškas. Jei sumanysite, kad verta save apdovanoti, skirkite sau smagų pasiplaukiojimą irklentėmis Varėnos tvenkinyje.



#### Kempingas „Juostandis“

54.24094, 24.5470 | Ažuolų g. 5, Senoji Varėna | juostandis.lt




#### Varėnos stotis

54.20949, 24.57463 | Savanorių g. 3 | traukiniobilietas.lt



#### „GoSup Varėna“

+ 370 677 65 752 | „Facebook“: varomsupint.Varena



Vandens bokštas. Senosios Varėnos stotyje. Dovydas Butėnaitis autor.

#### Svarbi informacija:



#### Alytaus turizmo informacijos centras

54.39849, 24.04867 | S. Dariaus ir S. Girėno g. 1 | + 370 687 07 703 | alytusinfo.lt



#### Varėnos švietimo centro turizmo informacijos skyrius

54.211221, 24.568156 | J. Basanavičiaus g. 9 | + 370 310 31 330 | gamtosritmu.lt

#### Dviračių nuoma, taisymas ir žygiai su gidu

Dviračių nuoma ir remontas „Saroratai“ | + 370 612 59 932 | „Facebook“: saroratai  
Dviračių remontas | Sudvajių g. 37, Alytus | + 370 686 53 490 | dviraciaremontas.lt  
Dviračių nuoma „Pramogų sezonas“ | Dvaro g. 12, Likiškėliai, Alytaus r. | + 370 654 46 022 | „Facebook“: pramogu.sezonas.alytus  
Asociacija „Olita-Orany“ – žygiai su gidu | + 370 604 91 231 | OlitaOrany.projektas.lt  
„Velotakas“ – dviračių nuoma, žygiai ir ekskursijos dviračiais visoje Lietuvoje | + 370 618 45 727 | velotakas.lt

## Su Baltijos vėju – nuo Šventosios iki Klaipėdos

2 dienų maršrutas



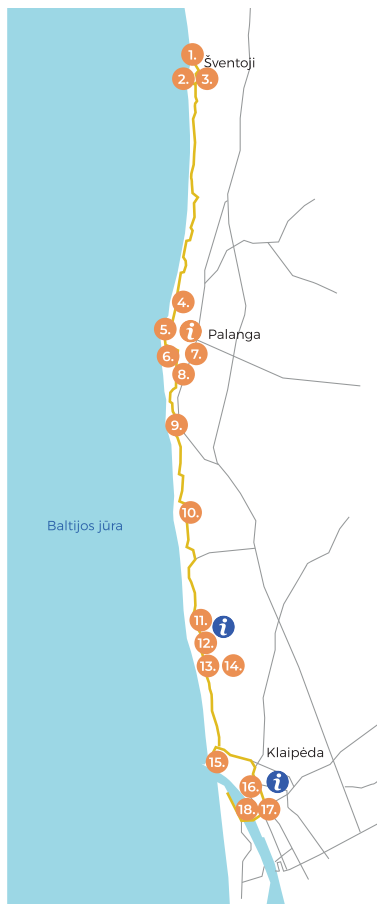
45 km



Gamtos ir kultūros  
mylėtojams, šeimoms



Dviraičių takai – 90 %, gatvės – 10 %



Daugybė dviratininkų jau yra išmėginę dviračių kelią palei jūrą, per Pajūrio regioninį parką, kad pradėti kelionę juo įmanoma nuo kurios tik nori vietos – Šventosios, Palangos ar Klaipėdos. Ir važiuoti galima, kiek leidžia jėgos – rinktis visą trasą ar keliauti atkarpomis. Turėtumėte žinoti, kad važiuosite viena kryptimi, taigi pagalvokite, kaip grįžti. Jei keliausite traukiniu arba autobusu, bilietus ir vietą dviračiui rezervuokite iš anksto. Arba kvieskitės pagalbon žygių dviračiais organizatorius, kurie jus ir dviratį saugiai nuveš, kur reikia. Prisiminkite ir tai, kad vasaros savaitgaliais šiuo dviračių keliu važiuoja daugybė dviratininkų, taigi, jei norite keliauti saugiai, rinkitės ankstyvą rytą ar darbo dieną.





### 1. Žemaičių alka

56.040860, 21.074956 |

Kuršių tak., 289, Šventoji

Atvykę į Šventąją, kelionę pradėkite Jonpaparčio gatvės pabaigoje. Ant kopos čia atkurta pagonių šventvietė su drožinėtais mediniais stulpais. Jie saugo baltų mitologijos dievų vardus. Šioje vietoje švenčiamos pagoniškos šventės.



### „Energetikas“

56.038292, 21.076804 |

Kuršių tak., 1, Šventoji | + 370 650 72 972 | energetikas.lt



### „Sea Paradise“ irklėnčių mokykla

56.047713, 21.113247 |

Būtingės g. 18A, Šventoji | + 370 657 64 313 | balticseaparadise@gmail.com | seaparadise.eu



### 2. Beždžionių tiltas Šventojeji

56.036231, 21.074573 | Kopų g.

Šventosios simbolis – kabantis tiltas per Šventosios upę. Pastatytas praėjusio amžiaus aštuntajame dešimtmetyje, neseniai atnaujintas, jis – ne tik smagi atrakcija, bet ir gražus fonas nuotraukoms.



### „Paršelio rojus“

56.038292, 21.076804 | Kopų g. 5, Šventoji |

+ 370 460 45 307 | „Facebook“: ParselioRojus



### „Floros simfonija“

56.038292, 21.076804 |

Topolių g. 22A, Šventoji | + 370 663 53 333 | florosimfonija.lt



### 3. Skulptūra „Žvejo dukros“

56.02996, 21.08619 | Šventoji

Važiuodami pro šalį, pamokuokite jūrai ir kopų smėlyje įstrigusioms ilgaplaukėms. Daugiau nei prieš keturis dešimtmečius pastatyta įspūdinga 4 metrų aukščio Zuzanos Pranaitytės skulptūrinė kompozicija „Žvejo dukros“ primena apie laiką, kai trys Baltijos šalys, trys sesės, ilgingsgai žvelgė į Baltijos jūrą, skiriančią jas nuo laisvojo pasaulio.



### „Gradiali“

56.038292, 21.076804 |

Vanagupės g. 15, Palanga | + 370 667 22 801 – viešbutis | + 370 667 22 802 – procedūrų registracija | + 370 667 22 804 – restoranas | gradiali.lt



### 4. Naglio kalnas

56.038292, 21.076804

Žmonės mano, kad 7 metrų aukščio kopa yra ypatinga vieta. Legenda pasakoja, kad mirusiam kunigaikščiui Nagliui kalną supylė liūdesio kankinami jo pavaldiniai. Manoma, kad ant kalno buvusi senovinė baltų alkavietė. Tarpukariu šią vietą vadindavo Žuvėdrų kapais arba Kapų kalnu.



Klaipėdos senoji perkela. Dovaldės Butenaitės nuotr.



### „Bella vila“

55.924358, 21.057385 | Gintaro g. 1A, Palanga | + 370 616 54 206 | bellavila.lt



### 5. Jūros tiltas

55.920079, 21.047841

Jūros tiltas mėgstama poilsiautojų vieta tapo dar 1892-aisiais. Ar žinojote, kad mediniame, grafui Feliksui Tiškevičiui priklausiusiame prekių sandėlyje šalia tilto 1899 metais buvo pastatytas pirmasis lietuviškas spektaklis „Amerika partyje“?



### „Melt in“

55.919288 21.054115 |

J. Basanavičiaus g. 43, Palanga | + 370 647 33 383 | melt.lt



### Restoranas „Vila Komoda“

55.91824, 21.05359 |

Meilės al. 5, Palanga | +370 46 02 04 90 | vilakomoda.lt



### Kavinė „Vandenis“

55.91412, 21.05673 | Birutės al. 47, Palanga

| + 370 460 53 530 | vandenis.lt



### 6. Birutės kalnas Palangoje

55.90567, 21.0530 | Vytauto g. 21

Pervaziavę Meilės aleją, dairykites netoli jūros esančios kopos su kopyčia. Kažkada ant šio kalno vaidilutė Birutė kurstė šventąją ugnį. Šiandien čia galite aplankyti kopyčią ir pasivaikščioti po parką.



### „Vaidilutė“

55.906762, 21.052256 | Meilės al. 38,

Palanga | + 370 700 14 880 |

„Facebook“: vaidilutepalanga



### 7. Gintaro muziejus

55.90686, 21.05605 | Vytauto g. 17,

Palanga | + 370 460 30 314 | „Facebook“:

Palangos gintaro muziejus

Palanga – ne tik mėgstamas kurortas, bet ir miestas, kupinas kultūros. Pasivaikščiokite po Birutės parką, aplankykite rūmus, kuriuose veikia Gintaro muziejus, o jame saugama viena gausiausių pasaulje gintaro inkliuzų ir unikumų kolekcija. Apžiūrėkite rūmų rožyną, prasieikite pro senąsias medines vilas, užsukite į Antano Mončio namus-muziejų, pasidairykite po kurorto muziejų, susipažinkite su pirmojo Palangos burmistro Jono Šliūpo muziejaus eksponatais. Jei nuspręstumėte likti nakvoti, siūlome ypatingą patirtį viesbutyje, kurio grindys pasvirusios 7 laipsnių kampu. O jei norisi nakty pažiūrėti į žvaigždes, sukite Palangos kempingo link.



### „Žuvėdra hotel“

55.914593, 21.053461 |

Meilės al. 11, Palanga | + 370 655 40 083 |

zuvedrahotel.lt



### 8. Palangos kurorto muziejus

55.918277, 21.055794 |

Birutės al. 34 | + 370 460 30 576 |

kurortomuziejus.lt



### „Palanga SPA Life Balance hotel“

55.91344, 21.05542 | Birutės al. 60 |

+ 370 460 41 414 | palangahotel.lt



### Palangos kempingas „Compensa“

55.878564, 21.063482 | Klaipėdos pl. 331, Nemirseta | + 370 600 88 811 | palagacamping.lt



### 9. Nemirsetos botaninis pažintinis takas

55.86916, 21.05846 | Klaipėdos pl. 7,

Palanga

Būtent nuo šio tako verta pradėti pažintį su pajūrio kraštovaizdžiu. Kai kurių augalų randama tik pajūryje. Važiuojant dviračių taku toliau, Karklės link, pakeliui atsivers natūralių pajūrio pievų grožis. Liepos–rugpjūčio mėnesiais pievos baltuoja nuo smėlį gerai sutvirtinančių, tačiau retų, nykstančių, miuiliųjų gubojų. Skinti jas draudžiama.



### 10. Plazės (Plocio) ežeras, Paukščių stebėjimo bokštelis

55.835391, 21.068668 | Šaipiai, Klaipėdos rajonas | klaipedainfo.lt

Jei važiuosite šiuo keliu rudenį ar pavasarį, būtinai stabtelėkite prie Plazės (Plocio) ežerėlio. Pamatysite įvairių ančių, paplūdimiuose vaikštinėjančių tilvikų. Vasarą čia per jūriniai ereliai, sketsakaliai, pilkosios



Klaipėdos paplūdimys. Andriaus Palakausko nuotr.

gervės, dirvoniniai kalviukai, kukučiai. Šiose vietose įsikūrusi ir viena didžiausių Lietuvoje kormoranų kolonijų.



### „Gamtos perlas“

55.822313, 21.078575 |

Placio g. 146, Karklė | + 370 687 30 700 |  
gamtosperlas.lt



### Sodyba „Karklės vila“

55.810801, 21.076097 | Placio g. 59 | +  
370 699 84 927 | poilsiskarkleje@gmail.com | „Facebook“:  
Karkles Vila prie jūros



### Turistinė stovykla „Karklecamp“

55.814525, 21.071167 | Placio g. 60, Karklė |  
+ 370 645 39 330 | karklecamp.com



### Žvejo sodyba

55.803021, 21.069435 | Placio g. 24,  
Karklė | + 370 46 48 62 05 | „Facebook“:  
Žvejo Sodyba



### 11. Ekologinis pažintinis takas „Litorina“

55.799121, 21.067310 | Pasakos g.,

Kukuliškiiai, Klaipėdos rajonas

Važiudami taku įspūdingo Olando Kepurės skardžio link į Baltijos jūrą žvelgsite iš keliolikos metrų aukščio! Senosios Litorinos take rasite informacijos apie ge-

ologinę pajūrio sandarą, Lietuvai nebūdingas medžių rūšis ir istorines vietovės ypatybes.



### 12. Olando Kepurės kalnas ir skardis

55.79822, 21.06704 | Karklė, Klaipėdos

rajonas | klaipedosrajonas.lt

Olando Kepurės skardis ir kalnas – bene labiausiai fotografuojama pajūrio vieta. Apžvelkite peizažą, kurį tūkstančius metų formuoja gamta.



### „Olando Kepurė“

55.798814, 21.079018 |

Krikštų g. 5, Karklė | + 370 686 62 915 | olando-kepure.lt



### 13. Kukuliškių piliakalnis

55.783141, 21.076212



### 14. „Memel Nord“ baterija

55.778427, 21.074361 | Kukuliškių

kaimas, Klaipėdos rajonas | + 370 630 20 263 |  
klaipedosrajonas.lt

Nepravažiukite Antrojo pasaulinio karo laikų gynybinių įtvirtinimų – pakrančių apsaugos baterijos. Įtvirtinimai buvo įrengti po to, kai Klaipėdos kraštas buvo prijungtas prie Vokietijos. Susitarkite iš anksto, jei norite patekti į vidų ir sužinoti visą įtvirtinimų istoriją.



Gintaro muziejus. Dovanėlės Butėnaitės nuotr.



### Pajūrio kempingas

55.766250, 21.090333 | Šlaito g. 3, Klaipėda  
| + 370 683 25 055 | [campingklaipeda.lt](http://campingklaipeda.lt)



### 15. Klaipėdos švyturys

55.727609, 21.095675 | Burių g. 9, Klaipėda

Važiudami Klaipėdos link sustokite apžiūrėti 44 metrų aukščio Klaipėdos švyturį. Jis yra vienas seniausių Baltijos jūros pakrantėje. Švyturiu galėsite pasigrožėti iš lauko, į vidų užsuktų įprastą dieną nėra galimybės, atviras jis lankytojams tik kartą per metus – pasaulinę Švyturių dieną.



### 16. Pilies muziejus

55.705566, 21.129017 | Priešpilio g. 2, Klaipėda | + 370 601 17 617 | [mlimuziejus.lt](http://mlimuziejus.lt)

Atvykę į Klaipėdą pasivaikščiokite senamiesčio gatvelėmis, o vaikščiodami pagalvokite, kad Klaipėda yra seniausias Lietuvos miestas, dar senesnis už Vilnių. Įkurtas jis 1252 metais. Jei ieškosite gero maisto, neaplenkite „Monų“ ar „Meat Lovers“. Norisi ko nors paprastesnio – ieškokite gatvės maisto netoli Senosios perkėlos. Aplankykite Pilies muziejų, kuris įkurdintas po žemės pylimais-bastionais esančiuose princo Frydricho ir Karlo poternose ir kazematuose. Čia rasite ir „Muziejų 39/45“, kuris pasakoja apie Antrąjį pasaulinį karą ir skaudžias jo pasekmes Klaipėdai. Užsukite į Laikrodžių muziejų, kurio kiemelis saugo Saulės laikrodžių parką, ar užsisakykite ekskursiją, kuri pakvies pasivaikščioti Klaipėdos senamiestyje ir paieškoti skulptūrų. Jei

promogų pasirodys per maža, riedėkite iki Senosios perkėlos, kuri perkels jus į Smiltynę.



### 17. Laikrodžių muziejus

55.706835, 21.126526 | Liepų g. 12, Klaipėda | + 370 46 41 04 13 | + 370 46 41 04 17 | [edukacijos@laikrodziu.muzejus.lt](mailto:edukacijos@laikrodziu.muzejus.lt)



### „Monai“

55.711172, 21.13281 | Liepų g. 4, Klaipėda | + 370 626 63 362 | [restoranasmonai.lt](http://restoranasmonai.lt)



### „Meat Lovers“

55.706748, 21.12307 | Danės g. 1, Klaipėda | + 370 652 21 998 | [meatloverspub.lt](http://meatloverspub.lt)



### 18. Senoji perkėla


55.706694, 21.123017 | Danės g. 1, Klaipėda | [keltas.lt](http://keltas.lt)



### 19. Lietuvos jūrų muziejus

55.71679, 21.09983 | Smiltynės g. 3, Klaipėda | + 370 659 61 497 | [muziejus.lt](http://muziejus.lt)

Keltu persikėlę į Smiltynę, sėskite ant dviračių ir pamėginkite palenktyniauti su laivais iki pat Lietuvos jūrų muziejaus. Muziejaus akvariumų sistemoje – net 24 akvariumai, įspūdingas 18 metrų tunelis, leidžiantis pasivaikščioti po vandeniu. Čia vyksta vaikams daugiausia emocijų sukeliantis delfinų pasirodymai.



Palangos tiltas. Palangos TIC nuotr.



### Svarbi informacija:

**i** Klaipėdos turizmo ir kultūros informacijos centras

55.7083, 21.13347 | Turgaus g. 7 | +370 46 41 21 86 | klaipedatravel.lt

**i** Klaipėdos rajono turizmo informacijos centras

54.163488, 24.186329 | Kvietinių g. 5-2, Gargždai | +370 620 81 901 | klaipedosrajonas.lt

**i** Palangos turizmo informacijos centras

55.91797, 21.06718 | Vytauto g. 94 | +370 46 04 88 11 | palangastic.lt

**i** Pajūrio regioninio parko direkcija ir lankytojų centras

55.807662, 21.07409 | Placio g. 54, Karklė, Klaipėdos rajonas | +370 46 41 24 83 | pajuris.info

#### Klaipėdos autobusų stotis

Butkų Juzės g. 9 | +370 46 41 15 47 | autobusbilietai.lt

#### Klaipėdos geležinkelio stotis

Priestočio g. 5 | +370 700 55 111 | traukinibilietas.lt

#### Palangos autobusų stotis

Klaipėdos pl. 42 | +370 650 60 008 | autobusbilietai.lt

#### Dviračių remontas, nuoma ir kelionių organizavimas

Šventoji, Palanga: „Kurortų pramogos“ | +370 699 92 580 | kurortupramogos.lt

Klaipėda: „Baltic Bike Travel“ – dviračių nuoma, žygiai ir dviračių pervežimo paslaugos visoje Lietuvoje | +370 46 30 01 45 | veloturas.eu

„Du Ratai“ | dviračių nuoma ir servisas | 55.423127, 21.074127 | Naujoji Uosto g. 3 | +370 615 22 032 | velonuoma.lt

„Wind Bike Tours“ | Vėjų g. 9, Klaipėda | +370 686 25 044 | windbiketours.com

Dviračius į pajūrį galite atsivežti traukiniais, „Kautra“, „Toks“ autobusais, keltais, laivais arba automobiliu. Bilietais pasirūpinkite iš anksto, autobusuose ir traukiniuose dviračiams skirtos vos kelios vietos. Dviratininkų grupėms kelionių dviračiais organizatoriai ir turizmo agentūros organizuoja dviračių pervežimo paslaugas, o dviračių nuomos ir priežiūros punktai pagalbą ranką ištiesia, kad ir kur atsisrastumėte.



Palangos kurorto muziejus. Palangos TIC nuotr.

## Po Anykščių šilus ir miškus

3 dienų maršrutas



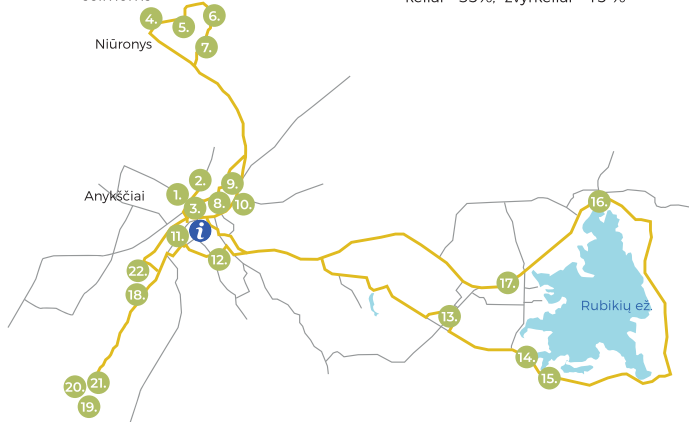
65 km



Gamtos ir gero poilsio mėgėjams, šeimoms



Dviračių takai ir gatvės – 50 %, asfaltuoti keliai – 35%, žvyrkeliai – 15 %



Anykščiai – staigmenų kupinas miestas. Pro juos teka ilgiausia Lietuvos upė, į dangų stiebiasi aukščiausios Lietuvos bažnyčios bokštai, krašto istoriją pažinti kviečia siaurasis geležinkelis, gamtą – Anykščių šilėlis ir pasivaikščiojimai medžių viršūnėmis. Alsuojantys miškais, kvepiantys žolynais Anykščiai vadinami kultūros, literatūros ir šeimų poilsio bei pramogų sostine. Štai kodėl į kelionę dviračiais verta leistis lėtai, mėgautis vaizdais, garsais ir pojūčiais. Maršrutą parengėme tokį, kurį būtų lengva perplanuoti ir kelią rinktis tokį, kokio labiausiai norisi.



### 1. Siauruko muziejus

53.53283, 25.10827 |

Vilties g. 2, Anykščiai | +370 612 81 067 |  
siaurukomuziejus.lt

Kelionę rekomenduojame pradėti miesto centre, Vyskupų skvere. Čia jūsų laukia dvi galimybės – važiuoti ne tik iki Anykščių, bet ir visos Lietuvos žymybės – Aukštaitijos siaurojo geležinkelio. Suplanuokite laiką taip, kad ne tik apžiūrėtumėte Siauruko muziejaus eksponatus, bet ir būtinai pasivažinėtumėte senoviniu traukiniu iki Rubikių ežero. Kelionė pirmyn ir atgal užtrunka 4 valandas, bet traukinys veža dviračius, taigi galėsite grįžti jais atgal, jei norėsite. Siaurukas rieda birželio – rugsėjo mėnesiais, šeštadieniais ir sekmadieniais. Jei kompanija didesnė, galite užsisakyti specialią kelionę



Aukštaitijos siaurasis geležinkelis.  
Dovaldės Butėnaitės nuotr.

ir edukacinę programą nuo gegužės iki spalio bet kurio laiku. Siauruko judėjimo grafiką pasitikslinkite interneto puslapyje infoanyksciai.lt.

Jei nuspręsite šią kelionę atidėti kitai dienai, važiuokite Šventosios pakrantės link ir savo kelionę pradėkite nuo puodelio kavos ar arbatos šalia užtvankos įsikūrusiame restoranėlyje.



## 2. Aukštaitijos siaurojo geležinkelio Anykščių stotis

55.53282, 25.10823 | Vilties g. 2, Anykščiai | + 370 613 93 844 | siaurukas.eu



## „Basi basi“

55.52675, 25.10292 | Paupio g. 1, Anykščiai | + 370 678 61 013 | „Facebook“: BasiBasiRestaurant



## 3. Okuličiūtės dvarelis

55.52695, 25.103933 | Paupio g. 10, Anykščiai | „Facebook“: Istorijų dvarelis  
Ilgus metus Okuličiūtės dvarelių vadintame pastate įsikūręs Istorijų dvarelis – puiki edukacijų erdvė, skirta mėgstantiems istorijas ir paslaptis.



## 4. Niūronių kaimas ir Arklio muziejus

55.57334, 25.0868 | Muziejaus g. 4, Niūronys | + 370 623 70 629 | arklionmuziejus.lt

Važiuodami Niūronių link, nepravažiuokite Pavarių liepos ir Varioaus atodangos, kurios smiltys skaičiuoja 5 milijonus metų. Nuo atodangos nebetoli ir vienintelis Lietuvoje Arklio muziejus. Autentiškose medinėse trobose ir klojimuose rasite senovinių žemės ūkio įrankių, o amatininkai parodys, kaip anuomet būdavo kepama duona, drožinėjamas medis, audžiami audeklai, kalama geležis, žiedžiami puodai. Jei pabodo dviračio sėdynė, sėskite į karietą ir pasivažinėkite po apylinkes arba leiskitės į žygį raitomis. Grįžę būtinai paragaukite gilių kavos. Jei įspūdžių bus maža, praverkite duris į rašytojo Jono Biliūno pasaulį. Niūronyse rasite memorialinį jo muziejų.



## 5. Rašytojo Jono Biliūno sodyba-muziejus

55.570756, 25.093814 | K. Trajeko g. 5, Niūronių kaimas | + 370 381 51 722 | baranauskas.lt



## 6. Varioaus atodanga

55.577583, 25.110778



## 7. Pavarių liepa

55.565636, 25.106807



## „Pasagėlė“

55.57357, 25.0854 | Klerkamiesčio g. 7, Niūronių kaimas | + 370 682 13 405 | „Facebook“: Pasagelė



Lajų takas ir apžvalgos bokštas Anykščiuose. Anykščių TVIC nuotr.



### „Namelis medyje“

55.555576, 25.117834 |

Elmos 8-oji g., Šeimyniškių kaimas |  
+ 370 689 12 121 | namelismedyje.lt



### 8. Anykščių menų inkubatorius

55.52894, 25.119555 |

J. Biliūno g. 53 | + 370 652 44 555 |  
anyksciumenai.lt

Senajoje Anykščių dvarvietėje, šalia Anykštos upelio, įsikūrusiame menų inkubatoriuje reziduoja įvairiausi menininkai. Apžiūrėkite jų darbus ir patys pasimokykite keramikos, stiklo juvelyrikos, natūralių kvepalų gamybos. Arba patirkite kosmoso begalybės jausmą „Cosmos“ Paukščių take. Tik būtinai rezervuokite edukacijas iš anksto.



### 9. „Cosmos“ Paukščių takas

55.529172, 25.119767 |

J. Biliūno g. 53, Anykščiai | + 370 623 17 188 |  
pauksciutakas.eu



### 10. Kalitos kalnas

55.52575, 25.12534 | Kalno g. 25,

Anykščiai | + 370 381 78 144 | „Facebook“:  
Kalitos kalnas

Ant Kalitos kalno, kai šilta, verta išmėginti linksmuosius vasaros rogučių trasos kalnelius. Po to – gurmaniška vakariene mažyčiai itališkame restorane, netoli kurio ir garsioji Anykščių bažnyčia su aukščiausiais bokštais Lietuvoje. Neabejojame, kad nakvynę Anykščiuose suplanavote iš anksto – miestas toks populiarus, kad vietos tą pačią dieną gali ir nelikti. Keliautojai ir sportininkai mėgsta viešbutį „Nykščio namai“, o jo šeimininkai pasirūpi-

na, kad prie viešbučio durų visada būtų galima rasti dviratį ar paspirtuką.



### „5 taškai“

55.5238, 25.10455 | S. Daukanto g. 5,

Anykščiai | + 370 657 53 513 | „Facebook“: 5taskai



### 11. Anykščių Šv. Apaštalo evangelisto Mato bažnyčia

55.52427, 25.10067 | Vilniaus g. 8



### „Nykščio namai“

55.520343, 25.115318 |

Liudiškių g. 18, Anykščiai | + 370 655 43 379 |  
nykscionamai.lt



### 12. „Laimės žiburys“

55.511980, 25.122951 | Liūdiškių g. 28,

Anykščiai

Trečiąją dieną vertėtų pradėti nuo „Laimės žiburio“ – taip yra vadinamas rašytojo Jono Biliūno atminimui iš Anykščių apylinkių akmenų pastatytas paminklas ant Liudiškių kalvos. Jis tarsi įkūnija rašytojo papasakotą istoriją apie švytinčią stebuklingą užrašą ant kalno viršūnės. Tas, kuris į kalną užkops ir ranka užrašą pasieks, padarys visus žmones laimingus, o pats pavirs akmeniu.



### 13. Burbiškio dvaras

55.501389, 25.216667 |

Parko g. 1B, Burbiškio kaimas | + 370 381 49 255 |  
burbiskis.lt

Pasukę Rubikių ežero link, Anykščių regioniniame parke aptiksite tikrą architektūros ir žavingo interjero stebuklą – Burbiškio dvarą. Dvaro sodyba įtraukta



Labirintų parkas. Simono Rudaminio nuotr.

j Europos paveldo lankytinų objektų sąrašą. Dvare veikia viešbutis, restoranas, vyksta ekskursijos, tik dėl visko susitarkite iš anksto.



### Gamtos ir poilsio parkas „Gradiali Anykščiai“

55.490140, 25.254060 | Klykūnų kaimas | + 370 614 00 090 | „Facebook“: Gradiali Anykščiai



### 14. Rubikių ežeras

55.50522, 25.291237

Rubikių ežere galima suskaičiuoti net 16 salų. Užtruksite, kol išsiaiškinsite, ką reiškia jų pavadinimai – Varnagrotė, Bučinė, Česnakinė, Liepinė. Šalia ežero rasite ir kaimo turizmo sodybų, ir stovyklaviečių su įrengtomis poilsinėmis. Jei nuspręstumėte pasilikti ilgiau, užsisakykite valčių žygį per su Rubikiu susisiekiančius ežerus.

Bijeikių kaime rasite apžvalgos bokštą. Iš 15 metrų aukščio atsiveria įspūdingas vaizdas į aplinkinius miškus, ežero salas ir Bijeikių piliakalnį. Jei nebeturite jėgų minti dirvatį, atgal į Anykščius galite grįžti siaurabėgiu traukinuku. Žinoma, jei tai sezono metas ir savaitgalis.



### 15. Bijeikių (Rubikių) apžvalgos bokštas

55.483688, 25.267753 | Bijeikių kaimas



### „Žuvenės pašiūrė“

55.528046, 25.282123 |

Šiaulių g. 9, Rubikių kaimas | + 370 616 39 422 | zuvienespasiure.lt



### 16. Anykščių siaurojo geležinkelio Rubikių stotis

55.527, 25.274 | Rubikiai | siaurukas.eu



### 17. Burbiškio Švč. Jėzaus širdies bažnyčia

55.508702, 25.231729 | Rubikių g. 4A

Jei nuspręsite į Anykščius grįžti dviračiu, aplankykite Burbiškio Švč. Jėzaus širdies bažnyčią. Kadaisė joje stovėjusi 4 metrų aukščio Kristaus statula šiandien stovi kaimo kapinėse.



### 18. Anykščių šilelis

55.50701, 25.0821

Nuo Rubikių iki Anykščių šilelio – nemaža kelio atkarpa. Jei pasirengę iššūkiams, važiuokite, jei ne, suplanuokite kelionę tęsti kitą dieną. Anykščių šilelio kraštovaizdžio draustinis saugo Šventosios upės atodangas, slėnius, šaltinius ir tūkstantmečius riedulius. Nesukubėkite iš čia bėgėti, išmėginkite pažintinę programą „Anykščių šilelis: miškas kitaip“. Sužinosite apie medžius, augalus, paukščių ir vabalų gyvenimą. Kiekvieną birželį čia vyksta Miško festivalis, o jei norite patirti mišką visu savo kūnu, išbandykite miško terapiją arba paieškokite pažintinio Eko Basų kojų tako. Ir nepravažiaukite apversto namo bei Labirintų parko, vaikams jie suteikia daug džiaugsmo!




### 19. Basų kojų takas

55.47584, 25.05221 | Puntuko kaimas | + 370 650 17 803



Apverstas namas Anykščiuose. Dainavos nuotykių šilėnio nuotr.



Puntuko apkrivė Anykščių TVC nuotr.



## 20. Puntuko akmuo

55.48417, 25.05964 | Dvarionių kaimas | + 370 381 50 739

Palikę dviračius, keliaukite pažiūrėti į Puntuko akmenį. Jame iškalti drąsulių lakūnų Dariaus ir Girėno portretai. Aplankyti šį geologijos paminklą – sena tradicija. Tą akmenį, legendos byloja, velnias nešęs, norėjęs bažnyčią nugriauti, tačiau gaidžiai pragydo, akmuo liko. Nešti, beje, buvę ką – akmuo sveria 265 tonas ir yra beveik 6 metrų aukščio.



## 21. Medžių lajų takas

55.48553, 25.06056 | Dvaronių kaimas | + 370 684 53 736

Praėję pro Puntuko akmenį, apžiūrėję Vabzdžių viešbutį, kilkite takeliu į viršų, kol pasieksite medžių lajų taką. Pasivaikščioti taku šalia medžių viršūnių – ne kasdienė patirtis. Medžių lajų takas tęsiasi 300 metrų ir tolygiai kyla iki 21 metro aukščio virš žemės. Tako pabaigoje užkopkite į apžvalgos bokštą.



## 22. Dainuvos slėnis

55.514094, 25.082918 | Vilniaus g. 80B | + 370 693 35 060 | nuotykiuslenis.lt

Atgal sukite pro Anykščių šilą. Čia esantį kempingą mėgsta dviratininkai, kempierių vairuotojai ir žygeiviai. Jei užsimanysite išmėginti nakvynę po žvaigždėmis – labai prašome, bet prieš tai leiskitės į nutrūktgalviškus nuotykius Dainuvos nuotykių slėnyje. Užsukę į slėnį rugpjūčio pabaigoje pamatysite purpurine spalva nušviestus medžius – jam daug metų čia vyksta kultūros festivalis „Purpurinis vakaras“. Visai netoli slėnio, miške, rasite sveikatingu-

mo ir gydymojo SPA centrą bei keliautojų pripažintą restoraną.



## Anykščių miesto kempingas „Po žvaigždėm“

55.51918, 25.08897 | Tako g. 2, Anykščiai | + 370 614 33 826 | „Facebook“: AnyksciuKempingas



## Vilnius SPA Anykščiai

55.5107, 25.08454 | Vilniaus g. 80, Anykščiai | + 370 313 53 811 | spavinlius.lt/anyksciai

### Svarbi informacija:

#### Anykščių turizmo ir verslo informacijos centras

55.52316, 25.10608 | Šaltupio g. 15 | + 370 381 59 177 | infoanyksciai.lt

#### Anykščių autobusų stotis

55.919189, 21.85196 | A. Vienuolio g. 1 | + 370 381 51 333 | autobusubilietai.lt

#### Dviračių nuoma, taisymas ir žygiai su gaidais

Dviračių nuoma | 55.51396, 25.08278 | Vilniaus g. 80B | + 370 693 35 060 | dvariciaianyksciuose.lt, nuotykiuslenis.lt

Dviračių nuoma Anykščiuose | + 370 607 85 080 | dvariciuonuoma.eu

„Velotakas“ – dviračių nuoma Vilniuje, žygiai ir ekskursijos dviračiais visoje Lietuvoje | + 370 618 45 727 | velotakas.lt



Burbiško dvaras, Dovanėdes Burtėnaitės nuotr.

## Per trijų šimtų ežerų kraštą – nuo Turmanto iki Dūkšto

3 dienų maršrutas




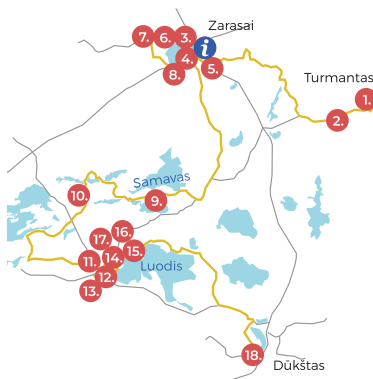
99 km



Patyrusiems nutrūktgalviams, gamtos mėgėjams



Asfaltuoti keliai – 40 %, miško takeliai, žvirneliai – 60 %



Zarasų apžvalgos tūris „Alumanto Naviško nuotr.“

### Svarbi informacija:

**i** Zarasų turizmo ir verslo informacijos centras

55.732529, 26.24695 | Sėlių a. 22 | +370 682 40 988 | [visitazarasai.lt](mailto:visitazarasai.lt)

**i** Aukštaitija

+370 383 54 761 | [visitaukštaitija.lt](mailto:visitaukštaitija.lt)

**i** Gražutės regioninio parko lankytojų centras

55.580048, 26.13429 | Laisvoji a. 14, Salakas, Zarasų rajonas | +370 670 97 265 | [grazute.lt](mailto:grazute.lt)

**Turmanto geležinkelio stotis**

55.699577, 26.464866 | Stoties g. 8 | +370 385 58 335 | [traukiniobilietas.lt](http://traukiniobilietas.lt)

**Dūkšto traukinių stotis**

55.520375, 26.324672 | Geležinkelio g. 5, Ignalinos rajonas | +370 700 55 111 | [traukiniobilietas.lt](http://traukiniobilietas.lt)

**Zarasų autobusų stotis**

55.735354, 26.249788 | Savanorių g. 7 | +370 385 51 333 | [autobusubilietai.lt](http://autobusubilietai.lt)

**Dviračių nuoma, taisymas, žygiai su gidu**

Dviračius nuomoja Zarasų turizmo ir verslo informacijos centras | 55.732529, 26.24695 | Sėlių a. 22 | +370 682 40 988 | [info@zarasai.lt](mailto:info@zarasai.lt)

Gražutės regioninio parko Lankytojų centras | 55.580048, 26.13429 | Laisvoji a. 14, Salakas, Zarasų rajonas | +370 670 97 265 | [sartai@grazute](mailto:sartai@grazute)

„LitWild“ – dviračių nuoma ir žygiai | 55.601339, 26.427025 | Vilties g. 5A-1, Visaginas | +370 626 41 011 | [litwildtravel.com](http://litwildtravel.com)

„Velotakas“ – dviračių nuoma, žygiai ir ekskursijos dviračiais visoje Lietuvoje | +370 618 45 727 | [velotakas.lt](http://velotakas.lt)

Kad ir kaip stengtumėtės, vargu ar jums pavyktų suskaičiuoti visus ežerus Zarasų krašte. Daugiau nei tris šimtus ežerų šis kraštas slepia savo miškuose ir laukuose, o keliaujantiems yra paruošęs įdomiausių istorijų, netikėtų gamtos atradimų ir tiktų išmėginimų. Kelionę po šį kraštą siūlome pradėti Turmante, į kurį patogiu atvykti traukiniu. Kelkite dviratį iš vagono ir – pirmyn.



### 1. Turmanto Švč. Jėzaus Širdies bažnyčia

55.6957518, 26.458273 | Bažnyčios g. 1, Zarasų rajonas

Atvykę į Turmantą, atsidursite visai netoli Latvijos. Manoma, kad miestelio pavadinimas kilęs nuo Turmanto dvaro savininko Turo pavardės. Miestelis išsiplėtė, kai 1862 metais pro jį buvo nutiestas geležinkelis Sankt Peterburgas–Varšuva, o miestelyje pastatyta traukinių stotis. Medinė Turmanto Švč. Jėzaus Širdies bažnyčia pastatyta tarpukariu, iki šiol pamaldos čia laikomos ir lietuvių, ir lenkų kalbomis.



### 2. Raganų sostas

55.683700, 26.416250 | Lapeliškių kaimas, Zarasų rajonas

Nuo Turmanto pavažiavę gerus tris kilometrus, stabelėkite prie valstybės saugomo gamtos paminklo – Lapeliškių akmens. Dar kitaip jis vadinamas „Raganos sostu“. Legenda pasakoja, kad ant akmens sėdinčios raganos priviliodavios pro šalį važiuojančius jaunuolius ir mirtinai juos užmyliodavios.



### Česlovo sodyba

55.715957, 26.261875 | Turmanto g. 65, Zarasai | + 370 655 58 214



### „Poilsio kampelis“

55.720016, 26.25667 | Turmanto g. 18, Zarasai | + 370 646 60 990 | „Facebook“: PoisiokampelisZarasuose



### „Sodyba po Ažuolu“

55.721105, 26.252394 | Turmanto g. 11, Zarasai | + 370 610 10 875 | poazuolu.lt



### 3. Zarasų ežero apžvalgos ratas

55.728041, 26.243556 | D. Bukonto g. 11B  
Iš Turmanto atvykę į Zarasus, suplanuokite čia pabūti ilgiau. Vasarą šis miestas trykšta džiaugsmu, muzika ir pramogomis. Netikėta architektūra keliautojus sužavi Zarasų ežero apžvalgos ratas, pakilę į 17 metrų aukštį, pasižvalgykite po apylinkes. Apžvalgos ratą į Zaraso ežero Didžiąją salą jungia beveik pusantro kilometro pakrantė, kurioje rasite fontaną, pontoninius lieptus, skulptūrų parką. Sezono metu galima išsinuomoti valtį ar dviračių.



### 4. Zarasų krašto muziejus

55.728302, 26.245077 | D. Bukonto g. 20 | + 370 385 52 456 | zarasumuziejus.lt

Visai netoli nuo apžvalgos rato įsikūręs Zarasų krašto muziejus. Jį rasite išraiškingame name su kolonomis. Tame pačiame pastate veikia ir viena moderniausių bibliotekų Lietuvoje su parodų, edukacijų erdvėmis, kavos klubu, atvira terasa-skaitykla ir apžvalgos aikštele.



### 5. Zarasų Švč. Mergelės Marijos Ėmimo į dangų bažnyčia

55.730741, 26.245491 | Vytauto g. 1

Vienoje iš aukščiausių miesto vietų stovi neobarokinio stiliaus bažnyčia. Virš didžiojo altoriaus kabo didžiausia parapijos vertybė – stebuklingas Dievo Motinos su Vaikeliais paveikslas. Įrašas sidabrinėje lentelėje byloja, kad jis atvežtas iš Vilniaus ir primena mieste siautusį, tačiau paveikslu nepalytėjusį gaisrą.



### Svečių namai „Zarasai“

55.732432, 26.251356 | Dariaus ir Girėno g. 11 | + 370 618 04 674 | „Facebook“: Svečių namai „Zarasai“



### „Restobazar“

55.731357, 26.244347 | Sėlių a. 4 | + 370 691 17 186 | „Facebook“: restobazar



### „Monopolis“

55.731510, 26.244137 | Sėlių a. 8 | + 370 688 55 183 | „Facebook“: MonopolisZarasuose



### „Lietaus sodai“

55.732243, 26.249104 | Vytauto g. 10 | + 370 643 33 340 | „Facebook“: Lietausosodai



### 6. Zarasų ežero Didžiosios salos paplūdimys

55.735207, 26.234922 | Salos g.  
Zaraso ežero sala – antroji pagal dydį sala Lietuvoje. Čia veikia miesto paplūdimys, vasarą vyksta koncertai ir festivaliai, įsikūrę net du vandens sporto parkai, siūlantys pramogas vienoje didžiausių Baltijos šalyse vandenlenčių trasų ir ant pripučiamo batuto.



### „Water inn Zarasai“

55.735775, 26.230928 | Salos g. 4 | + 370 638 88 850 | waterin.lt



### „Wake inn Zarasai“

55.735809, 26.231015 | Salos g. 4 | + 370 638 88 840 | wakeinn.lt



### „Prie sidabrinės eglės“

55.74276, 26.237712 | Šaltupės g. 27 | + 370 614 11 340 | „Facebook“: Homestead Prie sidabrinės eglės



### 7. Šlyninkos vandens malūnas

55.737318, 26.197629 | Šlyninkos kaimas, Zarasų rajonas | + 370 686 23 348 | slyninkosmalunas.lt  
Pravažiavę Zarasų miesto senąsias žydų kapines, užsukite į netoliese esantį Šlyninkos malūną. 300 metų skaičiuojanti įranga iki šių dienų gamina miltus ir kruopas. Amatų namuose galėsite pasiklausyti malūnininko pasakojimų, paragauti duonos ir pyragų. Neužsibūkite per ilgai, saloje, šalia Zarasų kempingo, dar laukia laipynių parkas, iš kurio



galima lynu nuskrietį į Putinių salas. Jūsų kelyje toliau – Zarasų Visų Šventųjų cerkvė.



### Zarasų kempingas

55.753099, 25.953185 | Tik sezono metu | + 370 620 93 432 | [visitzarasai.lt](http://visitzarasai.lt)



### 8. Zarasų Visų Šventųjų cerkvė

55.720941, 26.241609 | Kauno g. 16



### 9. Asavo stovyklavietė

55.627326, 26.203163 | Gaideliškės, Zarasų rajonas | + 370 385 59 426 | [grazute.lt](http://grazute.lt)

Pasiekę Asavo stovyklavietę, jūs esate Gražutės regioniniame parke. Asavas – viena didžiausių ir viena populiariausių parko stovyklaviečių. Pro ją praeina Gražutės didžiojo ir mažojo dviračių žiedo trasos. Taigi panorėję savo kelionės maršrutą galite keisti.



### „Atostogos Grybiškėse“

55.578867, 26.059919 | Grybiškių kaimas, Zarasų rajonas | + 370 699 46 282 | [atostogogrybiskeje@atostogoskaime.lt](mailto:atostogogrybiskeje@atostogoskaime.lt)



### 10. Tiltiškių vandens malūnas

55.627677, 26.110396 | Tiltiškių kaimas, Zarasų rajonas | + 370 667 85 555 | [tiltiskiumalunas.lt](http://tiltiskiumalunas.lt)  
Tiltiškių malūnas garsėja ne tik miltais. Čia buvo vieliamaš milas, pjaunamos lentos, veikė elektrinė. Šiandien malūnininkas keliautojams rodo originalias malūno gimas, autentiškus vitražus, didžiulę senovinių radijo aparatų kolekciją, kviečia paragauti vietos patiekalų ir gėrimų. Jei norite dar daugiau įdomybių, dairykites netoliese esančio sraigių ūkiu.



### Sraigių degustacija

55.551492, 26.04034 | Paskardiškio kaimas, Zarasų rajonas | + 370 644 49 549 | [auginksraigas.lt](http://auginksraigas.lt)



### 11. Salako Šv. Jono Nepomuko koplyčia

55.584479, 26.126708 | Zarasų g., Zarasų rajonas

Pro Antalieptės marias, antrąjį pagal dydį Lietuvos tvenkinį, kuris radosi užtvenkus Šventosios upę, pasieksite Salaką. Pakeliui pamatysite geltoną dviaukštę koplytelę su Petro Ivanausko sukurtą Šv. Jono Nepomuko skulptūrą. Tarpukariu būtent čia Salakas sutikdavo savo garbingiausių svečių. O šiandien Salako svečiai nepraleidžia Gražutės regioninio parko lankytojų centro, kuriame įsikūręs Vidos Žilinskienės „Jūrų muziejus“. Jo kolekcijoje – daugiau nei pusę amžiaus kaupytų jūrų eksponatai: koralai, kriauklės, fosilijos, jūrų gyvūnai.



### 12. Vidos Žilinskienės „Jūrų muziejus“

55.580048, 26.13429 | Laisvoji a. 14, Salakas, Zarasų rajonas | + 370 385 59 426 | [grazute.lt](http://grazute.lt)



### 13. Napoleono akmuo

55.574466, 26.092255

Jau vien dėl to, kad aplink šį riedulį sukasi tiek daug istorijų, verta prie jo sustoti ir apžiūrėti, ar tikrai ant jo yra iškalta lėkštė, šaukštas ir šakutė, su kuriais imperatorius Napoleonas valgęs, keliaudamas pro Salaką į Maskvą 1812-aisiais? O gal ant jo slepiasi pagoniški saulės kulto simboliai? Jei nuspręstumėte Salakę pabūti ilgiau, pereinkite Salako pažintiniu taku Luodžio ežero apžvalgos bokšto link. Iš čia gerai matyti ne tik apylinkės, bet ir aplink skraidantys paukščiai.



### 14. Salako pažintinis takas

55.581896, 26.156127 | Ežero g. 14, Zarasų rajonas



### 15. Apžvalgos bokštas

55.578442, 26.151676 | Alaunės miškas, Zarasų rajonas



### 16. Švč. Mergelės Marijos Sopulingosios bažnyčios kompleksas

55.58393, 26.140417 | Bažnyčios g. 28, Salakas, Zarasų rajonas | [salakas.lt](http://salakas.lt)

Didžiausią Salako įžymybę – akmeninę Švč. Mergelės Marijos Sopulingosios bažnyčią pamatysite iš toli. Netoli bažnyčios raste ir per visą sovietmetį Salakę išsilaukusį Lietuvos nepriklausomybės paminklą.



### 17. Nepriklausomybės paminklas

55.579092, 26.133098 | Vilniaus g. 2, Salakas, Zarasų rajonas

### Sabalunkų stovyklavietė

55.574316, 26.152044 | Zarasų rajonas



### 18. Dūksto Švč. Trejybės sentikių cerkvė

55.52317, 26.311755 | Pergalės g. 16, Ignalinos rajonas



Vandens sporto parkas Zarasuose  
„Wake inn Zarasai“ nuotr.

## Aplink Kuršių marias per Mažąją Lietuvą

3-7 dienų maršrutas

Patyrę dviratininkai maršrutą įveiks per 3 dienas. 7 dienų kelionė – tiems, kas nori keliauti lėtai ir pažinti Pamarį regioną. Dienų skaičius priklauso nuo to, kiek kilometrų kasdien esate pasirenę įveikti.



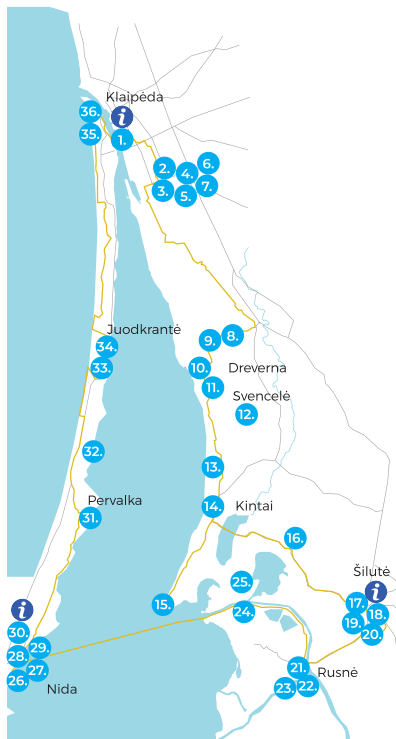
188 km




Patyrusiems keliautojams,  
nutrūktgalviams gamtos mylėtojams



Dviračių takai – 35 %,   
žvyrkeliai – 15 %, asfaltuoti keliai – 50 %



Mažoji Lietuva – kitokia Lietuva. Joje dar likę vokiškosios kultūros atspindžių, saugomos žvejybos tradicijos ir telpa gražiausios šalies vietos – Nemuno delta su savo salomis ir senuoju Rusnės miesteliu, Minijos kaimas, kurio centrinė gatvė yra upė, paukščių ir žuvų karalystė Kintai, Ventės ragas, virš kurio danguję nusitiesęs Didysis paukščių migracijos takas, senieji Uostadvario ir Ventės rago švyturiai, saugantys Nemuno deltos regioninio parko krantus. Keliauti šiomis vietomis dviračiu, kad ir ne pačiais geriausiaisiais keliais, – didžiulis įdomumas. Planuoti kelionę į Pamarį geriausia vasarą, pavasarį čia siaučia vanduo, o rudenį – vėjai. Rekomenduojame kartu kviešti patyrusį dviračių kelionių gidą, kuris geriausiai žino šio krašto kelius. Jei nuspręsite apvažiuoti visą maršrutą aplinkui Kuršių marias, planuokite ne tris dienas, o visą savaitę.



Kuršių nerijos nacionalinis parkas. Adomo Svireko nuotr.



### 1. Senoji Smiltynės perkėla

55.706797, 21.123038 | Danės g. 1 | keltas.lt

Kelionę pradėti ir baigti patogiausia – Klaipėdoje, kur atvykti galima ir traukiniu, ir autobusu, ir savo automobiliu. Be to, Klaipėdoje rasite žygių dviračiais organizatorių, kurie, jei nepasitikitė savo jėgomis, padės ir paglobos kelionėje. O jei pavargtumėte, saugiai parves jūsų dviračius atgal į miestą.



### „Ibis Styles Klaipėda Aurora“

55.689244, 21.141554 | Nemuno g. 51  
| + 370 462 97 000 |

„Facebook“: AuroraHotelKlaipeda



### 2. Sąjūdžio parkas

55.6639407, 21.1850172 |

Laukininkų g. 30, Klaipėda

Išvažiudami iš Klaipėdos, pravažiuosite pro jaunystę pulsuojančią Sąjūdžio parką. Įkurtas jis, minint Lietuvos Persitvarkymo Sąjūdžio 20-ąsias metines. Šiandien čia – dviratininkų, riedutininkų, gimnastikos mėgėjų ir kito aktyvaus laisvalaikio gerbėjų rojus.



### 3. Priekulės geležinkelio stoties pastatų kompleksas

55.561240, 21.306599 | Geležinkelio Stoties g. 3, Klaipėdos rajonas

Atriedėję į Priekulę, sustokite apžiūrėti 1875 metais pastatyto Priekulės geležinkelio stoties pastatų

komplekso. Jo pastatai pripažinti specifinio kultūrinio ir technologijų paveldo vertybe. Jie – itin autentiški Mažosios Lietuvos etnokultūros liudytojai. Priekulėje rasite net du muziejus.



### 4. Laisvės kovų ir tremties istorijos muziejus

55.556816, 21.317093 | Klaipėdos g. 29, Priekulė, Klaipėdos rajonas | + 370 696 26 175 | gargzdumuziejus.lt



### 5. Ievos Simonaitytės memorialinis muziejus

55.55461, 21.32253 | Vingio g. 11, Priekulė, Klaipėdos rajonas | + 370 696 75 876 | gargzdumuziejus.lt



### 6. Priekulės Šv. Antano Paduviečio bažnyčia

55.553693, 21.316313 | Pamarių g. 10, Klaipėdos rajonas | + 370 687 82 993



### 7. Priekulės evangelikų liuteronų bažnyčia

55.55274, 21.317203 | Pamarių g. 8, Klaipėdos rajonas | + 370 699 64 018



### Karčema „Mingė“

55.555100, 21.31955 | Klaipėdos g. 9, Priekulė, Klaipėdos rajonas | + 370 685 76 885 | karcemaminge.lt



Ventės ragas. Adomo Svirsko nuotr.



## 8. Karaliaus Vilhelmo kanalas

55.537610, 21.248524

Karaliaus Vilhelmo kanalas, statytas 1863–1873 metais, tiesiogiai sujungė Klaipėdos uostą į Minijos upę, iš kurios galima patekti į Nemuną. Kanalo ilgis – 27 kilometrai, plotis – 28 kilometrai, o vidutinis gylis – daugiau nei pusantro metro. Šiandien tai – hidrogeologinis draustinis. Netoli jo – paukščių karalystė Tyrų kraštovaizdžio draustinyje. Jei pasiseks, leidžiantis saulei išgarsite itin reto pasaulyje paukščio – meldinės nendriukės – giesmę.



## 9. Tyrų pažintinis pasivaikščiavimo takas

55.537119, 21.247683



## Kaimo turizmo sodyba „Strykis“

55.528421, 21.255059 |

Dzūkų g. 21, Drevernos kaimas, Klaipėdos rajonas | +370 652 20 235 | strykis.lt



## „Skalvija Dreverna“

55.520037, 21.246715 | Mokyklos g. 4,

Klaipėdos rajonas | +370 640 00 285 |

„Facebook“: Skalvija-Dreverna



## 10. Laivadirbio J. Gižo etnografinė sodyba

55.518327, 21.241844 | Žvejų g. 13, Dreverna,

Klaipėdos rajonas | +370 648 23 198 |

klaipedosrajonas.lt

Siauru asfaltuotu keliuku netrukus pasieksite ir Dreveną – Kuršių marių pakrantėje, prie Drevernos

upės žiočių įsikūrusį seną žvejų kaimą. Aplanky-  
kite garsiausio šio krašto laivų statytojo ir žvejo  
Jono Gižo sodybą ir leiskitės į pažintį su laivų  
statymo būdais ir Kuršių marių žuvimis edukacinėje  
pramoginėje programoje „Žuvies kelias“. Programa  
organizuojama grupėms nuo 10 žmonių. Grįžę iš  
pasiplaukiojimo, užlipkite į 15 metrų apžvalgos  
bokštą, esantį Drevernos mažųjų laivų uoste. Iš jo  
atsiveria įstabi Kuršių marių nacionalinio parko, Na-  
glių gamtinio rezervato panorama, matyti po mar-  
ias plaukiojantys laivai ir nutrūktgalviai buriuotojai.



## 11. Drevernos apžvalgos bokštas

55.516242, 21.233653 | Pamario g.,  
Klaipėdos rajonas



## Rūkyta žuvis Drevernoje

55.51796, 21.239078 | Pamario g. 8,  
Klaipėdos rajonas | +370 686 26 911



## Drevernos mažųjų laivų uostas

55.51741, 21.23594 |

Pamario g. 12, Klaipėdos rajonas |

+370 604 80 108 | drevena.lt

Tarp Drevernos ir Juodkrantės veikia kelto linija. Jei  
sumanytumėte patrupinti savo maršrutą ir grįžti į  
Klaipėdą per Kuršių neriją, galite sėsti į dviratinkams  
draugišką ketlą ir plaukti.



## Drevernos kempingas

55.51688, 21.23534 |  
Pamario g. 14 | +370 604 80 108 | drevena.lt



Dreverna. „Drevernos kempingo“ nuotr.



## 12. Svencelės pelkė

55.48333, 21.28333

Smėlėtas miško keliukas per botaninį draustinį, kuris plyti tarp Svencelės pelkės ir Kuršių marių, atves jus į buriuotojų ir jėgos aitvarų meką – Svencelę. Anksčiau tai buvo sena žvejų gyvenvietė, o šiaandien gera vieta pajusti vėjo ištaršytą atmosferą.



## „Board House Campe“

55.499113, 21.244768 |

Svencelės g. 39, Svencelė, Klaipėdos rajonas | + 370 655 24 355 | boardhouse.lt



## Jėgos aitvarų ir buriavimo centras „Svencelė“

55.493660, 21.245825 | Svencelės g. 53G, Svencelė, Klaipėdos rajonas | + 370 655 14 441 | svencelė.com



## „Meat Lovers Svencelė“

55.4938105, 21.245756 | Svencelės g. 49,

Svencelė, Klaipėdos rajonas | + 370 613 18 108 | „Facebook“: Meat-Lovers\_Svencelė



## „Fenas Kite Spot“

55.495065, 21.244898 |

Svencelės g. 49A, Svencelė, Klaipėdos rajonas | + 370 658 58 580 | fenas.lt



## Kaimo turizmo sodyba „Pamario burė“

55.481692, 21.262197 | Svencelės g. 54, Svencelė | + 370 682 50 616 | pamariobure.priezeero.lt



## Sodyba „Svencelės krantas“

55.504645, 21.243719 |

Svencelės g. 90, Svencelė, Klaipėdos rajonas | + 370 642 57 882 | svencelės-krantas.lt



## 13. Kintų botaninis draustinis

55.453889, 21.267778

Pro Kintų botaninį draustinį, saugantį pelkėtas pamario pievas ir miškus, pasieksite Kintų miestelį. Žvejų namus nuo seno čia puošia pjaustytos vėjalentės. Tarsi šiuolaikinis „Facebook“ jos žvejams suteikia informaciją apie žvejojimo kilmę, jo laivą ir valdas. Pamėginkite tokią ir patys pasigaminti Kintų Vydūno kultūros centre. Jei užtruksite, pagalvokite apie naktį baržoje ant Minijos upės kranto. Užmigsite ir prabusite su paukščių choru.



## Kintų smagurinė

55.427395, 21.269706 | Kuršių g. 11, Kintai,

Šilutės rajonas | + 370 686 92 322 |

„Facebook“: Kintų Smagurinė



## Rūkyta žuvis

55.421672, 21.263803 | Kuršių g. 18, Kintai,

Šilutės rajonas | + 370 698 89 081 |

„Facebook“: Vandens turizmas ir rūkyta žuvis



## 14. Kintų Vydūno kultūros centras

55.42088, 21.26384 | Kuršių g. 22, Šilutės rajonas | + 370 441 47 379 | vydunocentras.lt



Parnidžio kopa. Prancūzų filosofo Sartre'o skulptūra. Dovaldės Butėnaitės nuotr.



### „Mėlynasis karpis“

55.39991, 21.28665 |

Tvenkinių g. 10, Povilų kaimas, Šilutės rajonas |  
+ 370 616 72 402



### 15. Ventės Rago ornitologinė stotis

55.34118, 21.19001 | Marių g. 24, Ventė,  
Šilutės rajonas | + 370 638 90 619

Jei esate pasirengę iššūkiams, nuo Kintų galite sukti Minijos kaimo link. Kelias nėra pats patogiausias, todėl rekomenduojame lietuviškąją Veneciją aplankyti laivu iš Uostadvario. O kol kas jūsų kelias tegu veda Ventės Rago pusiasalio link, kur rasite praskrendančių paukščių žiedavimo stotį ir didžiausią pasaulyje paukščių gaudyklę. Jei norite pamėginti paukščius žieduoti patys, edukaciją sutarkite iš anksto.



### Kempingas „Ventainė“

55.35572, 21.20536 |

Marių g. 7, Ventės kaimas, Šilutės rajonas |  
+ 370 686 70 490 | ventaine.lt



### „Šturmų švyturys“

55.3639, 21.2126 |

Švyturio g. 7, Šturmų kaimas, Šilutės rajonas |  
+ 370 650 90 139 | sturmusvyturyshotel.lt



### 16. Aukštumalos pažintinis takas

55.390790, 21.356532 | siluteinfo.lt

Tuo pačiu keliu grįždami į Kintus, sukite Povilų link, važiuokite tolyn, kol pasieksite ypatingą vietą

Nemuno deltos nacionaliniame parke – Aukštumalos pelkė. Palikę dviračius, pereikite mediniu taku, kuris vingiuoja buvusią kūrgrinda – senu, akmenimis grįstu taku per pelkė. Pažintiniame take rasite pelkės augalų aprašymus, pamatysite nuolat besimainančias pelkės spalvas ir vidury pelkės tyvuliuojančius ežerėlius.



### 17. Hugo Šojaus dvaras

55.341061, 21.460201

| Lietuvininkų g. 4, Šilutė | + 370 441 62 207 | silutesmuziejus.lt

Nuo Aukštumalos pasieksite Mažosios Lietuvos centrą – Šilutę. Pažintį su šiuo miestu pradėkite nuo Hugo Šojaus dvaro ir jame įsikūrusio Šilutės muziejaus. Pasiduokite įkalbinėjimams paragauti vietinių vofelių ir kafijos, paklauskite liūdno šio krašto istorijos – karas ir pokario metais čia gyvenusių žmonių nepagalėjo. Už turgaus aikštės pamatysite įspūdingą Šilutės evangelikų liuteronų bažnyčią, kiek toliau pavažiavę, miesto istoriją galėsite išskaityti Šilutės gyvenojų nupieštame beveik 500 metrų ilgio piešinyje ant baldų gamyklos sienos. Miesto centre rasite jaukių restoranėlių su socialiais pietumis.



### 18. Šilutės evangelikų liuteronų bažnyčia

55.34253, 21.46704 | Lietuvininkų g. 21 |

+ 370 441 52 718




### 19. Gatvės menas „Šilutės baldai“

55.34417, 21.46206 |

Dariaus ir Girėno g. 7, Šilutė



„Mėlynasis karpis“ „Kintai“ nuotr.



Tradicinė Zuvienė „Dovaičės Butenatės nuotr.“



### „Trukio stotelė“

55.342065, 21.464001 | Lietuvininkų g. 13, Šilutė | + 370 670 81 780 | „Facebook“: Trukisst



### „Gilija“

55.342065, 21.464001 | Vytauto g. 17, Šilutė | + 370 441 61 641 | silutesgilija.lt



### „Kitchen Inn“

55.34443, 21.47081 | Saulės aklg. 10, Šilutė | + 370 694 50 000 | „Facebook“: KitchenInn



### 20. Šilutės mažųjų laivų uostas

55.340225, 21.452371 | Uosto g. 9 | + 370 640 56 841 | „Facebook“: Šilutės mažųjų laivų uostas



### 21. Rusnės etnografinė žvejybos muziejus

55.2939, 21.36182 | Skirvytės g. 8, Šilutės rajonas | + 370 441 58 169 | siluteinfo.lt

Rusnėje nuo seno gyveno žvejai, malūnininkai, aludariai, valčių meistrai. Rusnės gyventojai nuo potvynių saugo pylimai ir polderių sistema, kurioje – net 20 vandens kėlimo stočių. Visas Rusnės istorijas ir įdomiausias vietas sužinosite Nemuno deltos regioninio parko lankytojų centre. Nuo jo traukite tolyn, iki Atmos upės. Dabar Rusnės gyventojai į Šilutę važiuoja 333 metrų ilgio tiltu, o kol jo nebuvo, keldavosi keltu. Nuo tilto dviračių takas nuves iki Indijos nepriklausomybės didvyrio Mahatmo Gandhi skulptūros ir Rusnės prieplaukos. Liuteronų bažnyčia, sena žvejų sodyba, beždžionių tiltas per Pakalnės upę, įdomiausias edukacinės programos Salos etnokultūros centre, kur pamokys, kaip išvirti tikrą pamario žuvienę ar išrūkyti šviežią žuvį, – pasilikite šiame miestelyje ilgiau. Tik žavingą vietą nakvynei sezono metu nusižiūrėkite iš anksto. O jau žvejybą su šeiminku tikrai satarsite – laivas atplauks tiesiai į kiemą!



### 22. Salos etnokultūros ir informacijos centras

55.296331, 21.377897 | Neringos g. 2, Rusnė, Šilutės rajonas | + 370 441 50 010 | „Facebook“: Salos etnokultūros ir informacijos centras



### 23. Rusnės evangelikų liuteronų bažnyčia

55.29755, 21.37593 | Neringos g. 10, Šilutės rajonas



### „Prie Peterso tilto“

55.29819, 21.37924 | Šilutės g. 13, Rusnė, Šilutės rajonas | + 370 618 86 260 | rusnepetersas.lt



### „Rusnė Villa“

55.31673, 21.31334 | Pakalnės g. 82, Rusnė | + 370 652 97 333 | villarusne.lt



### „Rusnietis“

55.29875, 21.35677 | Lakštingalų g. 5, Rusnė | + 370 699 34 193 | rusnietis.com



### 24. Uostadvario švyturyς

55.3441, 21.29155 | Uostadvario g. 47, Šilutės rajonas | siluteinfo.lt  
Kelias palei Nemuną, pro Rusnės tvenkinius ir Krokų įlanką, atves jus iki Uostadvario. Šios vietos simbolis – XIX amžiaus pabaigoje statytas švyturyς. Jame įrengta apžvalgos aikštelė, iš kurios matyti Nemuno deltos regioninio parko vandens ir po juos plaukiojantys laivai. Šalia švyturio apžiūrėkite vandens kėlimo stotį, kurioje įrengtas Šilutės polderių muziejus. Jei nusprendėte saloje dar pabūti, iš Uostadvario laivu persikelti į Minijos kaimą, jei ne, lipkite į keltą ir per Kuršių marias keliaukite į Nidą.



### 25. Jurgio Gečio žvejybos muziejus

55.3595760, 21.282439 | Upaičio g. 34, Minijos kaimas | + 370 614 25 630  
Persikelti laivu į Minijos kaimą – verta, pateksite į lietuvišką Veneciją. Svarbiausias šio kaimo gatvė yra upė, o kaimo gyventojai laivus dažniau naudoja nei automobilius. Medinių ir mūrinių namų fasadai šiame kaime atgręžti į upės pusę, o prie kiekvieno namo yra įrengta prieplaukų valtimis. Užsukite į Jurgio Gečio žvejybos muziejų. Vargu ar kur daugiau išvysite senovinių žvejybos įrankių. Jei nesusi-gundysite žvejoti, užsisakykite Minijos žuvenies, ją ruošia beveik kiekvienos sodybos šeiminkas. Dar jie būtina jums pasiūlys žvejybą, plaukiojimą valtimis ar irklentėmis, pirtį, karšto vandens kubilą ar išvyką stebėti paukščių su profesionaliu gidu.



### „Mingės poilsis“

55.3669, 21.28194 | Upaičio g. 2, Minija | + 370 633 72 325 | mingespoilsis.lt



### „Mingės sodyba“

55.35876, 21.2826 | Upaičio g. 42, Minija | + 370 671 72 966 | mingessodyba.lt



### „Orniatostogos“

birdlife.lt



### 26. Nidos uostas

55.302575, 21.007603 | Naglių g. 14 | + 370 687 37 500 | nidosuostas.lt

Jei nusprendėte laivu keliauti į Nidą, dairykites aplink, ypač jei geras oras. Nuo Kuršių marių atsisveria įspūdinga Kuršių nerijos kopų panorama. Nida ypač pamėgta romantikų, menininkų ir, žinoma, keliautojų dviračiais. Būtent dviračiu čia patogiausia įveikti atstumą nuo miesto iki jūros, nuo vieno Kuršių nerijos miestelio iki kito. Kuršių nerija įtraukta į UNESCO pasaulio paveldo sąrašą, o Parnidžio kopa atsidūrė Patricios Schultz knygoje „1000 vietų, kurias turite

pamatyti prieš mirtį". Aplink kopą veda 1,8 kilometro pažintinis takas. Pereikite juo – nuotraukos bus fantastiškos. Galite tai padaryti ir kitą dieną, kai nardysite po bene gražiausio Lietuvos kurorto gatvėles, ragausite žvejų pagautos žuvies ar tingiai išsėsitės mėlynosios vėliavos statusą turinčiame Nidos paplūdimyje.



### 27. Parnidžio kopa ir Saulės laikrodis

55.29496, 20.99074 |

E. A. Jonušo g., Nida



### 28. Kernagio skulptūra

55.306431, 21.007383 | Pamario g. 2A,

Nida | [visitneringa.com](http://visitneringa.com)



### 29. Kuršių nerijos istorijos muziejus

55.311345, 21.010040 | Pamario g. 49, Nida

| + 370 469 51 162 | [neringosmuziejai.lt](http://neringosmuziejai.lt)



### 30. Tomo Mano kultūros centras

55.310453, 21.009453 | Skruzdynės g. 17,

Nida | + 370 469 52 260 | [mann.lt](http://mann.lt)



### 31. Žirgų rago švyturys

55.41966, 21.11484 | Pervalka

Kelias palei Kuršių marias atves iki daugiau nei šimtą metų skaičiuojančio Žirgų rago švyturio, esančio Kuršių mariose ties Pervalka. Švyturys atrodo tarsi išniręs iš senovinio atviruko. Pasiimkite ką tik iš krosnies ištrauktą picą į kelionę ir suvalgykite ją gamtoje, poilsio aikštelėse šalia dviračių tako. Arba pasidalykite su paukščiais viename iš paukščių stebėjimo vietų.



### „Vėjopačio užėja“

55.4140219, 21.0953363 | Pervalkos g. 19A,

Pervalka | + 370 611 15 627 | „Facebook“: užgaida



### „La Pervalga“

55.415205, 21.097039 | Pervalkos g. 12, Per-

valka | + 370 656 66 265 | „Facebook“: LaPervalga



### 32. Negyvosios (Mirusios arba Pilkosios) kopos

55.44004, 21.08703

Nulipkite nuo dviračių ir pasivaikščiokite mediniais takeliais. Ilgiausias Lietuvoje kopas supustė stiprūs vėjai, po smėliu jie palaidojo senuosius Kuršių nerijos kaimus. Smėlyje augantys žolynai, saulės nutvieksti kalneliai ir nuokalnės, į jūrą atsiveriantys vaizdai... Tikrai nieko panašaus jūsų dviračių kelyje iki šiol nebuvo.



### 33. Pilkųjų garnių ir kormoranų kolonija

55.51905, 21.11174 | Nidos–Smiltynės plentas,

Juodkrantė

Neprivažiavę Juodkrantės, aptiksite didžiausią ir vieną seniausių Lietuvoje pilkųjų garnių ir didžiųjų

kormoranų koloniją. Joje lizdus susukę apie 2 000 didžiųjų kormoranų ir per 500 pilkųjų garnių. Kolonijos pakraštyje įrengta stebėjimo aikštelė.



### 34. Raganų kalnas

55.535656, 21.117228 | L. Rėzos g.,

Juodkrantė

XIX amžiuje Juodkrantė buvo vienas patraukliausių Baltijos jūros kurortų, prilyginamų Prancūzijos Rivjerai. Senosios poilsiavietės vilos, privačių pensijų pastatai išlikę iki šių dienų. Miško takeliu pakilkite į unikalių medinių skulptūrų muziejų po atviru dangumi – Raganų kalną. Išalkę ant Kuršių marių kranto paieškokite užteigos „Žuvelė“. Klauskite vietos meistrų išrūkyto karšio. O tuomet marių pakrante, dairydami į skulptūras, traukite miestelio centro, besipuikuojančio atnaujintomis senosiomis medinėmis vilomis, link.



### Žvejo užėja „Žuvelė“

55.53325, 21.11847 | L. Rėzos g. 1, Juod-

krantė | + 370 684 78 707 | „Facebook“: zuvele



### Vila „Flora“

55.54256, 21.12099 | Kalno g. 7A,

Juodkrantė | + 370 469 53 024 | [vilafloa.lt](http://vilafloa.lt)



### 35. Smiltynės paplūdimiai

55.689307, 21.101050

Smiltynėje rasite Hageno kalną, pamatysite laivą „Dubingiai“, pasigrožėsite XX amžiaus vilomis ir tradicine žvejo sodyba. Iš Smiltynės keltu ar privačiu laiveliu galima nuplaukti į Klaipėdos senamiestį.



### 37. Lietuvos jūrų muziejus ir delfinariumas

55.310453, 21.009453 | Smiltynės g. 3, Klaipėda |

+ 370 659 61 497 | [muziejus.lt](http://muziejus.lt)

#### Svarbi informacija:



#### Klaipėdos turizmo ir informacijos centras

55.7083, 21.13347 | Turgaus g. 7 |

+ 370 46 41 21 86 | [klaipedatravel.lt](http://klaipedatravel.lt)



#### Klaipėdos rajono turizmo informacijos centras

54.163488, 24.186329 | Kvietinių g. 5-2, Gargždai,

Klaipėdos rajonas | + 370 620 81 901 |

[klaipedosrajonas.lt](http://klaipedosrajonas.lt)



#### Šilutės turizmo informacijos centras

55.304178, 21.005356 | Lietuvininkų g. 4 |

+ 370 633 34 418 | [siluteinfo.lt](http://siluteinfo.lt)



#### Nemuno deltos regioninio parko direkcija

55.30062, 21.36507 | Kuršmarių g. 13, Rusnė,

Šilutės rajonas | + 370 441 75 050 | [nemunodelta.lt](http://nemunodelta.lt)



#### Kuršių nerijos nacionalinio parko direkcija

55.302127, 21.006641 | Naglių g. 8, Nida,

Neringa | + 370 46 95 12 24 | [nerija.lt](http://nerija.lt)



**i** Nidos kultūros ir turizmo informacijos centras „Agila“

55.304178, 21.005356 | Taikos g. 11/2, Neringa | +370 469 52 827 | visitneringa.com

**Klaipėdos autobusų stotis** | 55.71954, 21.13768 | Butkų Juzės g. 9 | +370 46 41 15 47 | autobusubilietai.lt

**Klaipėdos geležinkelio stotis** | 55.72082, 21.13551 | Priestočio g. 5 | +370 46 20 22 86 | traukiniobilietas.lt

**Šilutės geležinkelio stotis** | 55.3471, 21.48392 | Geležinkelio g. 4 | +370 441 20 103 | traukiniobilietas.lt

**Drevernos uostas** | 55.51741, 21.23594 | Pamario g. 12, Klaipėdos rajonas | +370 678 77 789 | dreverna.lt

Kelty į Nidą iš Pamario krašto (Šilutės, Uostadvario, Minijos, Ventės) grafiką ir informaciją apie bilietus rasite siluteinfo.lt

**Senoji Smiltynės perkėla** | 55.706797, 21.123038 | Danės g. 1, Klaipėda | +370 46 36 50 18 – sezono metu visą parą | keltais.lt

**Dviračių nuoma, taisyimas ir kelionės su gidu**  
Dviračius į pajūrį galite atsivežti traukiniais, „Kautra“, „Toks“ autobusais, keltais, laivais arba automobiliu. Bilietais pasirūpinkite iš anksto. Dviratininkų grupėms kelionių dviračiais organizatoriai ir

turizmo agentūros organizuoja dviračių pervežimo paslaugas, o dviračių nuomos ir priežiūros punktai pagalbos ranką ištiesia, kad ir kur būtumėte.

„Baltic Bike Travel“ – dviračių nuoma, žygiai ir dviračių pervežimo paslaugos visoje Lietuvoje | +370 46 30 01 45 | veloturas.eu

„Du Ratai“ – dviračių nuoma ir servisas | 55.423127, 21.074127 | Naujoji Uosto g. 3, Klaipėda | +370 615 22 032 | velonuoma.lt

„Wind Bike Tours“ | Vėjų g. 9, Klaipėda | +370 686 25 044 | windbiketours.com

Šilutėje ir pamyryje dviračių reikalus patikėkite Šilutės turizmo informacijos centrui ir Pamario sodybų šeiminkams.

Dviračių nuoma Nidoje | 55.310453, 21.009453 | Purvynės g. 2, Nida | +370 698 33 266 | dviracių-nuoma-nidoje.mozello.lt

**Kuršių nerijos nacionaliniame parke NE**

- Laužams
- Cigaretėms
- Šiukslėms
- Nusileidimams Parnidžio kopos šlaitu
- Pasivaikščiojimams po Naglių ir Grobšto gamtos rezervatus ne pėsčiųjų takais

Apsirūpinkite vandeniu, jo galėsite nusipirkti tik gyvenvietėse. Pravers ir sumuštinį dėžutė.



Senosios Juodkrantės vilos. Dovaldės Butėnaitės nuotr.

# 5 saugios kelionės taisyklės

**1. Būk kelyje matomas.** Šviesas atspindinti liemenė, raudoni ir oranžiniai atšvaitai, prie šalmo pritvirtintas žibintas, degantys žibintai dviračio priekyje ir gale – šviesos keliaujant dviračiu niekada nebus per daug. Dviračių take toks atsargumas gali atrodyti perdėtas, tačiau išsirengęs į kelionę niekada nežinai, kokių kelių teks pasukti. Taigi šviesk, blizgėk ir būk kelyje matomas.

**2. Saugok galvą.** Galva yra labiausiai pažeidžiama kūno dalis, todėl, jei kelionėje nenorite jos netekti, pasirūpinkite tvirtu šalmu. Net jei kelių eismo taisyklės suaugusiems dviratininkams leidžia šalmo nedėvėti, jis tikrai pravertęs, kai leisitės nuokalnėmis, įvažiuosite į smėlėtą miško taką ar lenkyniausite su bendrakeleivių dviračių taku. Jei turite mažąjį bendrakeleivį kėdutėje ant dviračio, šalmas jam būtinas.

**3. Atidžiai rinkis kelią.** Jei yra galimybė, rinkitės dviračių taką arba dviračių juostą kelyje. Tai – pats saugiausias maršrutas. Jei dviračių tako nėra, važiuokite kelkraščiu, šaligatviu ar keliu kuo arčiau dešiniojo krašto.

**4. Tapk pėsčiuoju.** Jei savo kelyje norite pasukti į kairę, apsisukti ar pervažiuoti į kitą kelio pusę, bus geriausia, jei nulsipite nuo dviračio ir jį nusivesite ten, kur reikia. Toji pati taisyklė galioja ir perėjose. Nieko nenuteks, jei keletui minučių tapsite pėsčiuoju. Beje, jiems visada duokite kelią. To reikalauja kelių eismo taisyklės.

**5. Gauk dviratininko pažymėjimą.** Važiuojamąja kelio dalimi dviračiu važiuoti taisyklės leidžia ne jaunesniems kaip 14 metų dviratininkams ar dviratininko pažymėjimą turintiems 12 metų sulaukusiems dviratininkams. Jei yra suaugusiųjų, kartu su jais važiuojamąja kelio dalimi dviračiu leidžiama važiuoti ne jaunesniems kaip 8 metų vaikams. Gyvenamojoje zonoje dviračių vairuotojų amžius neribojamas.

**Svarbu: dviratininkai yra lygiateisiai eismo dalyviai, jie privalo laikytis kelių eismo taisyklių.**

## NĖ

- Automagistralėms ir greitkeliams.
- Važiavimui be rankų ar viena ranka.
- Keleiviams, jei nėra įrengtos sėdimos vietos.
- Važiavimui įsikibus į kitą transporto priemonę.



# Kelionėje jums pravers

## **Pompa**

Jos reikės tuomet, kai aplink nerasite degalinių, o padangose bus stipriai sumažėję oro. Prieš kelionę nepamirškite patikrinti oro slėgį.

## **Daugiafunkcis įrankis**

Jis pravers, kai reikės atsukti, prisukti, priveržti varžtus.

## **Rinkinys padangoms taisyti**

Jį sudėkite specialius pleistrus padangoms, purškiamus hermetikus.

## **Atsarginė padangos kamera**

Turėdami ją kelionėje sutaupysite laiko.

## **Dviratininko krepšyje atraskite vietas:**

- Gertuvei su vandeniu. Geriausia – dviem.
- Pirmosios pagalbos vaistinėlei.
- Lengvai virškinamiems, energijos suteikiantiems užkandžiams.
- Lietpalčiui ir šiltesniems drabužiams.
- Asmens higienos reikmenims.
- Patikimai spynai, kurios prireiks, jei norėsite be baimės pamatyti visus lankytinus objektus.
- Išsiruošę į tolimesnę kelionę, pasirūpinkite patogiais ir svarbiausia, neperšlampamais dviračių krepšiais. Keliauti su jais patogiau nei su kuprine.

 [www.lithuania.travel](http://www.lithuania.travel)

 Keliauk Lietuvoje

Leidinio užsakovas – nacionalinė turizmo skatinimo agentūra „Keliauk Lietuvoje“. Gedimino pr. 38, LT-01 104, Vilnius

Idėja ir tekstai – Laisvė Radzevičienė,  
MB „Laisvės žodžiai“  
Maketas – Vilma Černiauskaitė

Leidinyi nemokamas.

Informacija kruopščiai atrinkta 2020 metų rugšėjo–gruodžio mėnesiais. Leidinio autoriai už pakeitimų turizmo objektuose ir interneto puslapiuose neatsako. Naujausios informacijos visada ieškokite [www.lithuania.travel](http://www.lithuania.travel)



[www.lithuania.travel](http://www.lithuania.travel)

Saunijos kalnas. Tomo Vyršilio nuotr.