

# LITAUEN

## AUF ZWEI RÄDERN

FAHREN | FÜHLEN | RIECHEN | SCHMECKEN

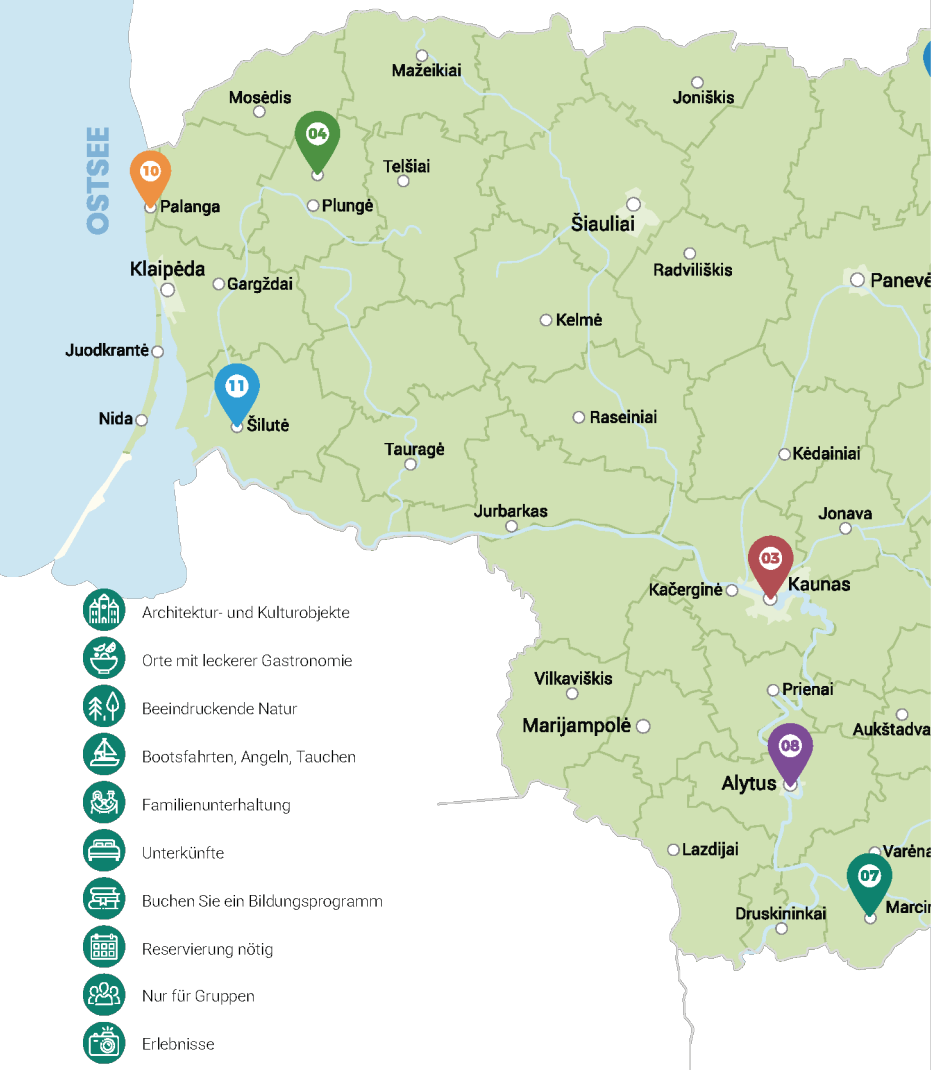


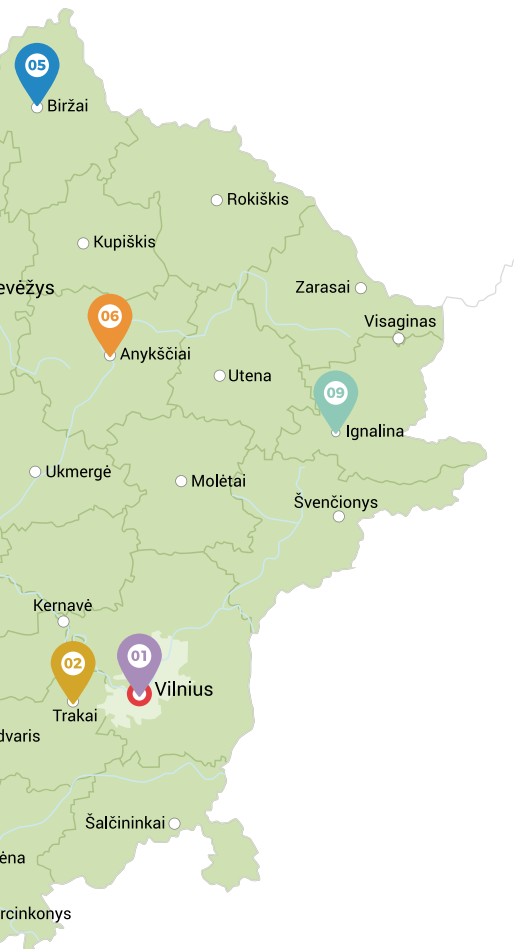
Lithuania  
Travel

Setzen Sie eigene Ziele

Reisen für 1, 2 oder 3 Tage in ganz Litauen

# Zehn Gründe, sich auf das Rad zu schwingen



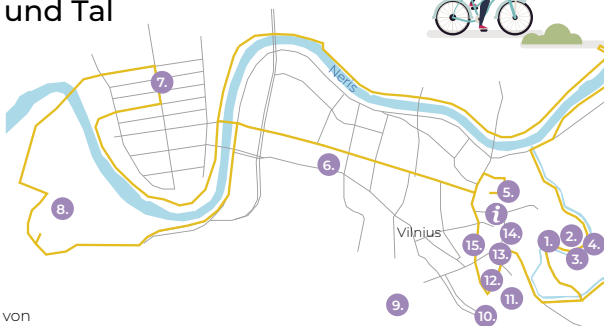


# Elf Radrouten zum Erkunden von Litauen

- 1. Litauen ist klein.** Wenn Sie es mit dem Fahrrad umfahren würden, wären Sie 1136 km unterwegs. Hartnäckige Litauer legen eine solche Strecke in etwas mehr als 44 Stunden zurück.
- 2. Wir haben keine Berge.** Der höchste Hügel – der Aukštojas – erhebt sich nur 293,8 m über dem Meeresspiegel.
- 3. Während der Fahrt ändert sich die Landschaft ständig:** Felder, Wälder, Fluss- und Seeufer, ethnografische Dörfer und Städte mit erstaunlicher Architektur.
- 4. Die Geschichte Litauens ist sehr alt,** deshalb können Sie auch in kleinen Städten äußerst wertvolle Kulturdenkmäler finden.
- 5. Die Luft in Litauen ist besonders sauber.** Wälder bedecken mehr als 33 Prozent der Fläche unseres Landes.
- 6. Natürliches Essen.** In Litauen gibt es viel Ackerland, also auch viele Landwirte und Gemüsebauern. Solche Lebensmittel finden Sie nicht im Supermarkt.
- 7. Unsere Wälder stecken voller guter Dinge.** Auf Ihrer Radtour können Sie wilde Beeren pflücken und am Lagerfeuer Pilzsuppe oder Waldkräutertee kochen.
- 8. Die Litauer sind für Ihre Gastfreundschaft bekannt.** Wo immer Sie hinkommen – ein Tee und ein traditioneller Imbiss aus Gurken und Honig ist Ihnen sicher.
- 9. In unserem Land gibt es mehr als 2500 Seen.** An den schönsten finden Sie Badebereiche und Campingplätze.
- 10. Wir haben gern Spaß.** Wenn Sie genug vom Radfahren haben, können Sie schwimmen, Spaß in Wasserparcs haben, angeln oder an einem Bildungsprogramm teilnehmen.

# Über Berg und Tal

Route für 1 Tag




 19 Kilometer

 Für Interessierte von  
Geschichte und Architektur, Familien

 Fahrradweg, Radweg 90%, Straße 10%

## Wichtige Informationen:


 **Tourismus-Informationszentrum Vilnius**  
54.68458, 25.28998 | Pilies Str. 2 |  
+370 5 262 9660 | govilnius.lt


**Fahrradwerkstatt, Fahrradverleih und  
Fahrradtouren mit einem Reiseleiter**  
Fahrradgeschäft „Dviraciui Namai“ |  
54.67909, 25.27068 | Algirdo Str. 10 |  
Facebook: dviraciunamai


„Velotakas“ Fahrradverleih und Fahrradtouren in  
Vilnius | +370 618 45727 | bikebaltic.com

## 1. Užupis – Jenseits des Flusses

Die sprechende Engelsskulptur von Užupis ist ein guter Ort, um die Reise durch Vilnius zu beginnen. Die Republik Užupis, die am 1. April ihren Unabhängigkeitstag feiert, gehört Künstlern und freien Menschen. Ihre Freiheiten haben Sie in einer Verfassung an der Wand der Paupio-Straße verankert. Hier gibt es viele Kunstgalerien, auf der anderen Seite des Flusses befindet sich ein modernes Kino, und zwischen Bäumen versteckt liegt ein Campingplatz. In der „Užupio picerija“ finden Sie die leckersten Pizzen der Stadt.

 **2. Der Engel von Užupis**  
54.68061, 25.29537


 **3. Die Verfassung von Užupis**  
54.68004, 25.29612 | Paupio Str. 4

 **4. Kunstzentrum „Tartle“**  
54.68173, 25.29944 | Užupio Str. 40 |  
+370 5 268 1888 | tartle.lt/en

Vilnius ist die Hauptstadt Litauens. Im Mittelalter erhob sich zwischen den grünen Hügeln eine Stadt, die den Geist des Barocks bis heute in sich trägt. Sie hat eine der größten Altstadt Osteuropas, eine mysteriöse Aura, die Menschen zusammenbringt, denen es nach Abenteuern und Erlebnissen dürstet.



Kathedraleplatz. Foto: Vaidas Geguzis



MO Museum. Foto: Dovydas Burenaitis

Altstadt von Vilnius. Foto: Dovydas Burenaitis



### Pizzeria „Užupio picerija“

54.68021, 25.29525 | Paupio Str. 3 |  
+370 5 215 3666 | Facebook: UžupioPicerija



### Downtown Forest Hostel & Camping

54.67776, 25.30216 | Paupio Str. 31A |  
+370 686 84523 | downtownforest.lt



### Kino „Pasaka“

54.67838, 25.304 | Paupio Str. 26 |  
+370 683 48091 | pasaka.lt



### 5. Kathedralenplatz

54.68528, 25.28726

Verpassen Sie nach dem Überqueren der Užupis-Brücke über die Vilnelė nicht die einzigartige gotische St. Annenkirche. Erfreuen Sie sich an den blühenden Blumenbeeten des Bernhardinergartens und wenden Sie sich dem wichtigsten Platz in Vilnius zu. Von hier, wo die Vilnelė in die Neris mündet, nahm die Stadt Vilnius ihren Anfang. Die Ursprünge dieses Symbols – der erzbischöflichen Kathedrale und Basilika von Vilnius – reichen bis in die Mitte des 13. Jh. zurück. Dahinter erhebt sich die Gediminas-Burg auf einem Berg.



### 6. Museum der Okkupationen und Freiheitskämpfe

54.68796, 25.27059 | Aukų Str. 2A | +370 5 249 8156 | genocid.lt/muziejus/en

Wenn Sie die schmerzhaftesten Kapitel unserer Geschichte kennenlernen möchten, fahren Sie vom Kathedralenplatz den Gediminas-Prospekt entlang und legen Sie am Museum der Okkupationen und Freiheitskämpfe einen Zwischenstopp ein.



### 7. Žvėrynas

54.69207, 25.28001

Betrachten Sie den erneuerten Lukiškės-Platz und fahren Sie danach am Parlament der Republik Litauen (Seimas) vorbei zu einem weiteren besonders grünen Stadtbezirk von Vilnius, der Žvėrynas genannt wird. Das ehemalige Sommervillenviertel am rechten Flussufer hat heute sein gemütliches und sehr authentisches Gesicht bewahrt.



### „Panama Food Garden“

54.694678, 25.247794 | Vykinto St. 17A |  
Facebook: panamafoodgarden



### 8. Vingio-Park

54.68561, 25.23873

Wenn Sie von Žvėrynas in den größten Stadtpark fahren, werden Sie viele Ihresgleichen treffen – es ist ein beliebter Ort für Ausflüge und Sport, auch für die Einwohnern von Vilnius. Auf der Sommerbühne des Parks finden die traditionellen Liederfeste statt, die von der UNESCO als Meisterwerk des mündlichen und immateriellen Erbes Litauens anerkannt wurden.



### 9. MO Museum

54.67941, 25.27748 |  
Pylimo Str. 17 | +370 609 83764 | mo.lt

Wenn Sie bereit sind, die Straße zu verlassen, stellen Sie das Fahrrad am Mo Museum ab. Das von Daniel Libeskind entworfene Museum für zeitgenössische Kunst, hat das kulturelle Leben des Viertels Naujamiestis belebt. Trinken Sie einen Kaffee mit den Künstlern selbst.



### 10. Rathausplatz (Rotušės aikštė)

54.67869, 25.2867

Die von der UNESCO geschützten Straßen der Altstadt führen Sie zum Rathausplatz. Es ist einer der ältesten Plätze in der Altstadt von Vilnius, wo noch immer die wichtigsten Jahrmärkte und Stadtfeste stattfinden. Rund um den Platz gibt es kleine Geschäfte, gemütliche Restaurants, Cafés und Bars. Unmittelbar nebenan liegen die Stiklių-Straße und die Savičiaus-Straße, die abends von Genießern guten Essens und Weins erobert werden.



### 11. Savičiaus-Straße

54.67948, 25.28926



### 12. Stiklių-Straße

54.68019, 25.28611



### 13. Universität Vilnius

54.68257, 25.28764 | Universiteto Str. 3

Wenn Sie die Pilies-Straße hinunter fahren, kommen Sie mit Seitenblicken kaum hinterher: der alte Pacai-Palast von Vilnius, in dem sich ein Designhotel befindet, Kirchen und orthodoxe Heiligtümer, ein Restaurant mit historischen litauischen Gerichten, ein Platz, auf dem an warmen Sommerabenden getanzt wird, eine schmale Universitätsstraße. Sie führt zum Präsidentenpalast im klassizistischen Stil und der Universität Vilnius – ein im Jahr 1579 von den Jesuiten gegründetes architektonischen Ensemble von Meisterklasse. Steigen Sie auf den Turm der St. Johanniskirche, von dem aus Ihnen die Altstadt zu Füßen liegt.

### 14. Pilies-Burgstraße (Pilies gatvė)

54.68281, 25.28912



### Hotel Artagonist Art

54.68185, 25.28928 | Pilies Str. 34 |  
+370 5 243 0000 | artagonist.lt



### Restaurant „Ertlio namas“

54.68193, 25.28761 | Šv. Jono Str. 7 |  
+370 637 33300 | ertlionamas.lt



### 15. Präsidentenpalast

54.68322, 25.28602 | S. Daukanto Platz 3

# Die Burg Trakai von allen Seiten

Route für 1 Tag



28 Kilometer

Für Interessierte von Geschichte und Architektur, Familien

Radweg 35%, Straße 30%, Schotter 35%

Die Inselburg Trakai trägt den Namen der historischen Hauptstadt Litauens und wird ihm noch lange bewahren. Umgeben von Seen, Booten und dem Geruch tatarischer Gerichte – das Städtchen Trakai verspricht Reisenden unerwartete Eindrücke, eine interessanteste Geschichten und die schönsten Ansichten. Reisen, probieren und genießen Sie! Bei einer Schifffahrt auf dem Galvė-See lässt sich die Inselburg vom Wasser besonders schön betrachten.



## Wichtige Informationen:

**Tourismus-Informationszentrum Trakai**  
54.646694, 24.934222 | Karaimų Str. 14 |  
+370 69907825, +370 614 40840 |  
trakai-visit.lt/de | exploretrakaivilnius.lt

**Bahnhof Trakai**  
54.628397, 24.937989 | Vilniaus Str. 5 |  
+370 700 55111 | litrail.lt

**Fahrradwerkstatt, Fahrradverleih und  
Fahrradtouren mit einem Reiseleiter**  
Fahrradverleih in der Altstadt von Trakai, bitte  
im Voraus reservieren: +370 699 07825 (Birutė),  
+370 614 40840 (Vytautas)

„Bike Baltic Velotakas“ – Fahrradverleih und  
Fahrradtouren in Vilnius | +370 618 45727 |  
bikebaltic.com



## 1. Die Burg der Halbinsel Trakai

54.64616, 24.93737 | Kęstucio Str. 2

Ihre Reise beginnt in Trakai auf der Halbinsel zwischen dem Galvė und dem Bernardinų See.



Inselburg Trakai. Foto: TIZ Trakai

Von der Burg der Halbinsel Trakai aus dem 14. Jh. ist heute nur noch der restaurierte Wehrturm erhalten. Jedes Jahr Mitte Juli findet auf dem Burghof das Mittelalterfest statt. Mehr darüber und über die Geschichte der alten Hauptstadt Litauens können Sie im historischen Museum von Trakai erfahren. Fertigen Sie im Zentrum für traditionelles Handwerk des Landkreises Trakai ein Amulett, einen Holzengel oder backen Sie traditionelle tatarische Kibin.



## 2. Historisches Museum Trakai

54.64552, 24.93629 | Keščučio Str. 4 | +370 528 55297 | Facebook: Trakuistorijosmuziejus



## 3. Zentrum für traditionelles Handwerk

54.6488, 24.93232 | Karaimų Str. 41 | +370 698 27197 | trakukrastas.lt



## 4. Inselburg Trakai

54.65156, 24.93334 | Karaimų Str. 43C | +370 665 26240

Die Inselburg Trakai müssen Sie gesehen haben. Die majestätische gotische Burg, die über eine Holzbrücke erreicht werden kann, spiegelt die großartige Geschichte unseres Landes wider. Für die Weiterfahrt können Sie sich mit traditionellen tatarischen Küchlein versorgen, die mit Fleisch oder Frischkäse gefüllt sind.



## Hotel „Apvalaus stalo klubas“

54.64944, 24.93063 | Karaimų Str. 53A | +370 699 13769 | asklubas.lt



## Restaurant „Senoji kibininė“

54.65093, 24.92412 | Karaimų Str. 65 | +370 659 72132 | kibinas.lt



## 5. Rudermuseum

54.65361, 24.91805 | Karaimų Str. 93A | +370 698 13777 | academia.lt/irklavimo-muziejus



Gutshof Užutrakis. Foto: Dovaldė Butėnaite

Trakai ist ein beliebter Ort für Ruderer. Am Galvė-See gibt es Strecken für das Rudertraining. Auf der Trainingsbasis befindet sich ein originelles Museum, das von der Geschichte des Ruderns berichtet. Es beherbergt mehr als 600 Originalexponate aus aller Welt.



## 6. Strand am See Akmena

54.66263, 24.90993

Der Radweg führt Sie weiter zum Strand am See Akmena. Verweilen Sie hier länger, besonders wenn Sie mit Kindern reisen. Am Strand gibt es einen Wasser-Vergnügungspark. Nach dem Baden können Sie hier auch die tatarischen Küchlein verdrücken.



## 7. Engelshügel

54.6772, 24.92773 | Dorf Būda, Gemeinde Trakai

Der Radweg führt Sie entlang des am Galvė-See. Wenn Sie den Wegweiser nach Užutrakis sehen, biegen Sie noch nicht ab, sondern fahren Sie etwas weiter zur Aussichtsplattform, die einen herrlichen Blick auf den Galvė-See und der Inselburg bietet. In weniger als einem halben Kilometer befindet sich ein weiteres bemerkenswertes Objekt: Den Engelshügel zieren dreißig Engelsskulpturen aus Holz. Wenn Sie am See bleiben möchten, finden Sie in der Nähe auf dem Gelände des tatarischen Landgut dem 19. Jh., einen Erholungskomplex und einen Campingplatz.



## 8. Aussichtsplattform

54.6728, 24.9317



## Hotel „Slėnis“

54.66763, 24.92949 | Slėnio Str. 1, Trakai | +370 528 53380 | camptrakai.lt



## 9. Gutshof Užutrakis

54.6597, 24.94364 | Užutrakio Str. 17 | +370 528 55006 | Facebook: uzutrakiodvaras

Nach der Rückkehr vom Engelshügel auf die asphaltierte Straße zum Wegweise gen Landgut Užutrakis sind es noch etwa zwei Kilometer, bis Sie das weiße, elegante Herrenhaus erblicken. Machen Sie einen Spaziergang im gepflegten Garten, sehen Sie sich die Brücken und Skulpturen an und fotografieren Sie die Inselburg von der anderen Seite.



## 10. Erlebnisweg Varnikai


54.64714, 24.962979 | Varnikai, Bezirk Trakai


Wenn Sie noch Kraft haben, können Sie auf dem gleichen Weg zum Gutshof Užutrakis zurückkehren oder Sie bleiben noch einen Tag in Trakai und besuchen den Erlebnisweg Varnikai im historischen Nationalpark Trakai, am Ufer des Sees Skaistis. Wenn Sie sich genau umsehen, werden Sie geschützte Insekten, Reptilien, Säugetiere, seltene Pflanzen, Pilze und Flechten sehen können. Der Erlebnisweg Varnikai ist bei Fußgängern und Radfahrern beliebt.


# Die Fassaden und Türme von Kaunas

Route für 1 Tag



 29 Kilometer

 Für Interessierte von Geschichte und Architektur, Familien

 Radweg 70%, Strasse 30%

## Wichtige Informationen:

**Tourismus-Informationszentrum Kaunas IN**  
54.89688, 23.88591 | Rotušės Str. 15 |  
+370 616 23828 | kaunasin.lt

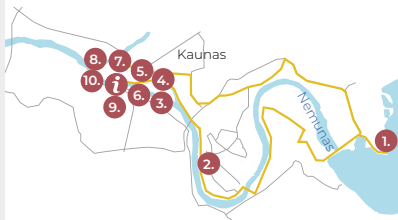
**Tourismus- und Gewerbe-Informationszentrum des Bezirks Kaunas**  
Pilies tak. 1, Raudondvaris | +370 37 548118 |  
kaunorajonas.lt/en

**Kaunas Kulturhauptstadt Europas 2022 |**  
Laisvės Str. 36 | +370 617 86632 |  
kaunas2022.eu


**Fahrradwerkstatt, Fahrradverleih und  
Fahrradtouren mit einem Reiseleiter**  
„Like bike“ | likebike.kaunas.lt

„Bike Baltic Velotakas“ – Fahrradverleih und  
Fahrradtouren in Vilnius | +370 618 45727 |  
bikebaltic.com

„Giedriaus dviračių taisykla“ | 54.90191, 23.93681 |  
Vidūno St. | +370 611 78461 |  
Facebook: giedriaus-dviračiu-taisykla



Standseilbahn von Aleksotas. Foto: Eivaldas Virketis



Kloster von Puziškis. Foto: Eivaldas Virketis



Straßenkunst in Kaunas. Foto: Dovoaldė Butėnaitė



Jung, aber ehrgeizig, modern, aber auf seine Vergangenheit bedacht. So ist die Stadt Kaunas, die am Zusammenfluss von Nemunas und Neris liegt. Kaunas ist eine Stadt der Moderne - die Stadt ist berühmt für seine Architektur aus der Zwischenkriegszeit, die mit dem Europäischen Kulturerbe-Label ausgezeichnet wurde und auf dem Weg ist als UNESCO Weltkulturerbe ausgezeichnet zu werden. Eine Stadt, die den Besucher zu einer Reise voller Entdeckungen und Geschichte einlädt, sowohl bei Tag als auch bei Nacht.



### 1. Kloster und Heidelehrpfad von Pažaislis

Kultur und Tourismuszentrum Pažaislis | 54.87647, 24.02297 | T. Masiulio Str. 3 | +370 37 458868 | pazaislis.org/en

Heidelehrpfad von Pažaislis | 54.87623, 24.01631

Hotel & Restaurant „Monte Pacis“ | 54.87635, 24.02092 | T. Masiulio Str. 31 | +370 655 95185

Das Kloster von Pažaislis ist ein Meisterwerk der Barockarchitektur und verschlägt vielen die Sprache. Die Führung „Der Kodex von Pažaislis“ (Pažaislio kodas) und eine Übernachtung im Hotel „Monte Pacis“ werden für Romantik sorgen. Die Sonnenaufgänge sind hier übrigens herrlich.



### 2. Straßenkunst „Šančių laikai“

54.86774, 23.93054 | Kranto Str. 62, Šančiai



### 3. Gebäude der Moderne und der Zwischenkriegszeit

Im Zentrum von Kaunas können Sie die schönsten Gebäude der Moderne zählen. Kaunas wird auch Stadt des Art Déco genannt. Wenn Sie in die 1970er Jahre eintauchen möchten, besuchen Sie das legendäre Cafe „Spurginė“ um Krappfen zu essen.



### 4. Zentralpost in Kaunas

54.89793, 23.9045 | Laisvės Str. 102



### 5. Vytautas-Magnus-Militärmuseum

54.89988, 23.912 | K. Donelaičio Str. 64 | +370 37 320765 | vdkaromuziejus.lt/en



### Cafe „Spurginė“

54.89775, 23.90878 | Laisvės Str. 84 | +370 37 200355 | Facebook: spurginė



### 6. Musiktheater Kaunas

54.89641, 23.90616 | Laisvės Str. 91 | +370 37 200933

In der Zwischenkriegszeit versammelten sich hier die gesamte Oberschicht von Kaunas und die moderne Jugend. Der charmante Garten des Musiktheaters birgt eine Geschichte der Freiheit, die selbst Filmemacher inspiriert hat. Hier verbrannte sich

einst ein Litauer, der für die Demokratie kämpfte. Zum Gedenken an Romas Kalanta steht hier die Skulptur „Das Opferfeld“ („Aukos laukas“).



### 7. Kirche St. Gertrud

54.8973, 23.9015 | Laisvės Str. 101B

Die Kirche „St. Gertrud“ aus dem 15. Jh. gehört zu der ältesten gotischen Kirchen Litauens. Wenn Sie einen geheimen Wunsch haben, flüstern Sie es dem Kreuz zu und setzen Sie Ihre Fahrt auf der ältesten Straße der Stadt fort. Zwischen gotischen Häusern liegen Cafés, Restaurants und Bars sowie kleine Geschäfte verstreut.



### 8. Vilniaus-Straße

54.896661, 23.89466



### Café „Vero café“

54.89664, 23.89347 | Vilniaus Str. 18, Vilniaus Str. 23 | verocafe.lt



### Café „Kavos kerai“

54.89686, 23.89773 | Vilniaus Str. 60 | kavoskerai.lt



### Café „Cafeine Roasters“

54.89675, 23.88969 | Vilniaus Str. 3 | cafeine.lt



### 9. Burg von Kaunas

54.8991, 23.88538 | Pilies Str. 17 | +370 687 55263

Nachdem Sie den ehrwürdigen Rathausplatz erreicht haben, fahren Sie weiter in Richtung der Burg. An diesem Ort wehrten die Litauer die Angriffe der Kreuzritter ab, gründeten später eine Stadt und laden nun zu kulturellen Veranstaltungen ein. Unweit der Burg befindet sich der romantische Santakos-Park, der Sie bis zum Zusammenfluss der beiden größten Flüsse Litauens führt.



### 10. Standseilbahn von Aleksotas

Standseilbahn von Aleksotas | 54.89246, 23.88719 | Veiverių Str. 30

Nachdem Sie die Brücke von Vytautas dem Großen überquert haben, stoßen Sie leicht seitlich auf einen kleinen Waggon, der den Aleksotas-Berg hinauf fährt. Dies ist eine der ältesten Seilbahnen Europas. Pro Person darf ein Fahrrad befördert werden.



### Brücke von Vytautas dem Großen

54.89389, 23.88719



### Aussichtsplattform von Aleksotas

54.89161, 23.88653


# Auf den Spuren des legendären Plateliai-Sees

Route für 1 Tag

 24 Kilometer  Für Naturliebhaber, Familien  Fahrradweg, Waldweg 70%, Straße 30%



## Wichtige Informationen:

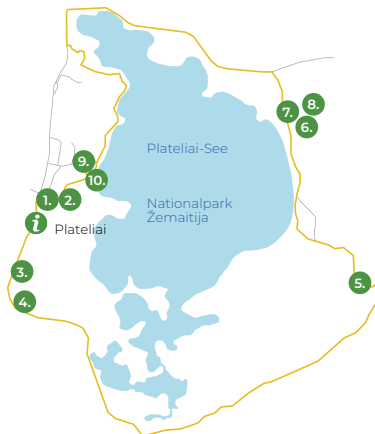
 **Tourismus-Informationszentrum Plungė**  
55.91678, 21.85152 | Dariusas ir Girėno  
Str. 27, Plungė | +370 640 53644 | visitplunge.lt/de

Buchen Sie Touren, um mehr über die Region zu erfahren. Am besten im Voraus unter der Telefonnummer: +370 677 86758.

**Bahnhof Plunge**  
55.919189, 21.85196 | Stoties Str. 29 |  
+370 700 55111 | litrail.lt

**Fahrradwerkstatt, Fahrradverleih und Fahrradtouren mit einem Reiseleiter**  
„Baltic Bike Travel“ - Fahrradverleih in Klaipėda, Führungen und selbständige Touren in Litauen und im dem Baltikum +370 46 300 145 bbtravel.lt

Im Fahrradverleih von Arturas Raudys direkt neben dem Besucherzentrum des Nationalparks Zemaitija können Sie Fahrräder für Ihre Tour ausleihen. Falls erforderlich, wird der Inhaber die Fahrräder von dort abholen, wo Sie Ihre Reise beenden möchten. Didžioji Str. 3, Plateliai +370 670 75902



Plateliai-See. Foto: Andrius Aleksandravičius

Wenn Sie den prächtigsten und legendärsten See in Niederlitauen nicht besucht haben, dann haben Sie Litauen nicht gesehen. Viele Legende ranken sich um den Plateliai-See, auf dessen Boden eine versunkene Glocke liegen soll. Auf einer entspannten Fahrt entlang der offenen Ufer erwartet Sie das glitzernde Nass, gepaart mit kleinen Inseln, Buchten, gemütlichen Unterkünften und viele Aussichtsplattformen. Auf gemütlichen Pfaden können Sie auch den urigen Nationalpark erkunden.



### 1. Besucherzentrum Plateliai

56.042312, 21.815155 | Didžioji Str. 8, Plateliai | +370 448 49231 | zemaitijosnp.lt

Das Besucherzentrum Plateliai ist der beste Ort, um Ihre Reise durch den niederlitauischen Nationalpark Žemaitija zu beginnen. Hier werden Sie in den See kennenlernen, um den Sie fahren möchten. Hier erhalten Sie Auskunft über die besten Plätze und Sehenswürdigkeiten. In unmittelbarer Nähe befindet sich der Gutspark Plateliai, dessen Bäume beeindruckende Naturdenkmäler sind. Erschrecken Sie sich nicht, wenn Ihnen etwas um den Kopf herum fliegt – der Nationalpark Žemaitija ist der beliebteste Wohnort unserer heimischen Fledermäuse.



### 2. Nationalpark Žemaitija Museum für Faschingsmasken

56.04245, 21.81535 | Didžioji Str. 22, Plateliai | +370 659 07918 | +370 677 86758 | visitplunge.com

Fasching wird in Litauen seit dem Altertum groß gefeiert. Natürlich mit schmackhaften Eierkuchen und

gruseligen Verkleidungen. Feierwütige erschrecken einander mit selbst gebastelten Faschingsmasken aus Papier, Holz, Leder und Haaren. Das Museum für Faschingsmasken ist das Einzige in Litauen und eines von wenigen weltweit. In einem Maskenkurs können Sie das Handwerk hier selbst erlernen.



### 3. Aussichtsturm von Siberija

56.030465, 21.814336

Den Aussichtsturm von Siberija können Sie von weitem erkennen. Er steht auf dem Sidabras-Hügel. Schonen Sie Ihre Füße nicht und klettern Sie 15 Meter nach oben. Von dort haben Sie einen herrlichen Blick auf den Plateliai-See, seine Inseln, das telmologische Schutzgebiet – den Sumpf von Siberija sowie die bewaldeten Hügel.



### 4. Dorf Beržoras

56.02482, 21.81184 |

Dorf Beržoras, Plunge


Auf dem Radweg erreichen Sie das Dörfchen Beržoras, das seit dem 15. Jh. existiert. Fahren Sie an der Holzkirche und am alten Friedhof vorbei und zählen Sie die restaurierten Kapellen des Kreuzweges Christi. Wenn Sie im Herbst oder Frühling unterwegs sind, können Sie auf dem Gutshof „Pastėvukus“ zu Abend essen. Die Besitzer des Gehöfts werden Sie mit niederlitauischen Gerichten bewirten und Ihnen von den Traditionen der Region erzählen.




### Gutshof „Pas tėvukus“

56.02418, 21.82242 |

Plungės Str. 42, Dorf Beržoras | +370 615 29603 | Facebook: pastevukus



Museum des Kalten Krieges. Foto: Dovyde Butenaitė



Ausstellung der Faschingsmasken. Foto: Dovyde Butenaitė



### 5. Museum des Kalten Krieges

56.03043, 21.90627 | Šilainės

Str. 4, Dorf Plokščiai, Plungė | +370 677 86574 | [visitplunge.lt/de](http://visitplunge.lt/de)

Das Museum befindet sich in einer ehemaligen sowjetischen Bunker – einem unterirdischen Startplatz für thermonukleare Raketen. Von 1963 bis 1978 zielten hier vier ballistische Raketen auf die Länder Westeuropas. Eine Besichtigung kann im Rahmen einer Führung erfolgen, die direkt vor Ort gebucht werden kann.



### 6. Paplatėlė

56.04808, 21.88956

Nach der Zeitreise können Sie auf dem Lehrpfad von Paplatėlė frische Luft schnappen. Stellen Sie die Fahrräder am Anfang des Weges ab und besichtigen Sie die Holzskulpturen.



### 7. Tauchakademie

56.05018, 21.88201 | Plokštinės Str. 9, Dorf Paplatėlė | +370 614 74185 |

Facebook: [nardymoakademija](https://www.facebook.com/nardymoakademija)

Hier haben Sie nun die Möglichkeit, sich zu überzeugen, dass auf dem Grund des Plateliai-Sees tatsächlich eine riesige Glocke liegt. Alles was Sie dafür machen müssen, ist eine Tauchermaske aufzusetzen, Sauerstoffflaschen umzuschlappen und in die Tiefe zu tauchen.



### 8. Traditionelle Sauna

„Saulės slėnis“ | 56.04831, 21.88864 |

Bičių takas 3, Dorf Paplatėlė | +370 686 01934 |

Facebook: [sauleslenis](https://www.facebook.com/sauleslenis)

Eine Dampfsauna bietet Ihnen die beste Erholung – wie die auf dem Landgut „Saulės slėnis“ im Dorf Paplatėlė. Die heißen Steine aus dem Fluss strahlen eine angenehme Wärme aus und der Duft von Wildkräutern wird Ihre Sinne berauschen.



### SALA Plateliai Resort

56.06575, 21.85744 | Žemaičių

Kalvarijos Str. 66, Dorf Paežerės Rūdaičiai | +370 688 00729 | [salaresort.lt/en](http://salaresort.lt/en)

Unterkunft und Erholung im SALA Plateliai Resort sind die perfekte Belohnung nach einer langen Fahrt. Die Gastgeber sagen, dass sich auf dieser wunderbaren 'Insel der Stille', die Eindrücke des Tages setzen, Gedanken sich beruhigen und Träume ihre Kreise ziehen.



### 9. „Šeirė“ Naturlehrpfad

56.048411, 21.82732

Wenn Sie die Reise am Ausgangsort beenden möchten, empfehlen wir Ihnen, den Šeirė-Naturlehrpfad zu besuchen, der durch Sümpfe und Wälder verläuft. Hier gibt es Rastplätze, Schaukeln, informative Tafeln und eine wunderschöne Natur.

Die Krönung des Abends ist ein Bad im Plateliai-See und ein Dinner bei Sonnenuntergang im Yachtclub. Eine beliebte Badestelle liegt etwa 200 m vom Yachtclub entfernt und kann über die Ezero Straße erreicht werden.



### 10. Yachtclub Plateliai

56.04679, 21.83123 |


Ežero Str. 40, Plateliai | +370 615 67354 | [plateliuose.lt](http://plateliuose.lt)



Yachtclub Plateliai. Foto: Dovaldė Butėnaite

# Versunkenes Biržai

Route für 1 Tag



24 Kilometer




Für Liebhaber von Natur,  
guter Erholung und Familien



Radweg 70%,  
Strasse 30%



„Habt Ihr keine Angst im Boden zu versinken?“ Das fragen die Litauer einander, wenn sie bereit sind, die für Dolinen bekannte Region Biržai zu besuchen. Davon gibt es hier ungefähr 9000. Diese Stadt im Norden Litauens ist jedoch nicht nur für ihre Karsttrichter bekannt. Hier finden Sie auch die längste Fußgängerbrücke über einen See, ein wunderschönes weißes Schloss, einen mondsichelförmigen Aussichtsturm und Bierbrauer, die jahrhundertalte Brautraditionen pflegen. Da die Entfernungen von einem Objekt zum nächsten beträchtlich sind, ist es am besten, mit dem Fahrrad durch Biržai zu fahren.



Karstseen von Kirkilai. Foto: Demorama

## Wichtige Informationen:



### Tourismus-Informationszentrum Biržai

56.2006, 24.75723 | J. Janonio Str. 2 |  
+370 686 73742 | visitbirzai.lt

### Direktion des Regionalparks Biržai

56.20243, 24.75544 | Rotušės Str. 10 |  
+370 687 58343 | birzuparkas.lt/en

### Fahrradwerkstatt, Fahrradverleih und Fahrradtouren mit einem Reiseleiter

Velomobil und Fahrradverleih |  
56.210404, 24.728198 | +370 630 67067

„Bike Baltic Velotakas“ – Fahrradverleih und  
Fahrradtouren in Vilnius | +370 618 45727 |  
bikebaltic.com



### 1. Besucherzentrum des Regionalparks Biržai

(Führungen und Programme für Gruppen, im Voraus reservieren) 56.20243, 24.75544 | Rotušės Str. 10 | +370 450 32889 | [visitbirzai.lt](http://visitbirzai.lt)  
Beginnen Sie die Reise am Besucherzentrum des Regionalparks Biržai, wo Sie alles über Biržai – das Land der versinkenden Erde, erfahren können. Hier wird Ihnen erklärt, wie sich Dolinen und Karsttrichter bilden, warum hier Kühe vermisst werden und warum in den Tiefen der Erde verschwundenen Häusern liegen. Nur keine Angst, die Gegend kann sicher auf eigene Faust oder im Rahmen einer Führung erkundet werden. Am besten buchen Sie im Voraus. In unmittelbarer Nähe des Besucherzentrums finden Sie einen Ort, an dem köstlicher Kaffee dampft und ein großartiger Imbiss auf Sie wartet.



### Kunstgalerie und Café „Portfolio“

56.20185, 24.75447 | Rotušės Str. 12 | +370 627 37154 | Facebook: [portfoliobirzai](https://www.facebook.com/portfoliobirzai)



### 2. Fußgängerbrücke über den See Širvėna

56.21277, 24.76931



### 3. Alter Staudamm des Landguts Astravas

56.2218, 24.76239

Nachdem Sie auf dem Radweg das Ufer des ältesten künstlichen Sees Litauens aus dem 16. Jh. erreicht haben, stoßen Sie auf einen Brückendamm, der an das Landgut von Astravas anschließt. Überqueren Sie die längste Fußgängerbrücke Litauens und besichtigen Sie das den prächtigen Gutshof.



### 4. Bierweg

56.20773, 24.72352 | Alyvų Str. 8 | +370 450 35293 | [rinkuskiai.lt](http://rinkuskiai.lt)

Viele Legenden kursieren um das Bier aus Biržai. Bereits im Altertum hatten hier fast alle Gutshofbesitzer je ein Fass Bier. Heute können Sie im Brauereimuseum von „Rinkuskiai“ etwas über die lokalen Traditionen des Bierbrauens lernen. Wenn Sie das hiesige Bier probieren, buchen Sie im Voraus eine Bier-Verkostung. Neben zahlreichen Bieren erhalten Sie einen Einblick in die litauische Küche. Im Landeskundemuseum „Sėla“ finden Sie weitere Bildungsprogramme, die mit der hiesigen Musik, Liedern und Tänzen untermauert werden.



### 5. Seen und Aussichtsturm von Kirkilai


56.24784, 24.69079

Einige sagen, dass sie der Aussichtsturm in der Nähe der Karstseen von Kirkilai an den Mond erinnert, andere stellen sich ein Boot vor, das dabei ist, im See zu versinken. Betrachten Sie aus 30 m Höhe die besondere Landschaft. Es gibt Tage, an denen die 30 Karstseen die seltsamsten Farben annehmen. Machen Sie nach dem Abstieg einen Spaziergang auf den Pontonbrücken, die die Seen miteinander verbinden. Im nahegelegenen Vergnügungspark Kirkilai finden Sie ein Schwerkrafthaus, einen Vogel-Lehrpfad, Unterhaltung für Kinder, Tee, Kaffee und Snacks.



### 6. Vergnügungsparks Kirkilai

56.24194, 24.68682 | Mokyklos Str. 13, Kirkilai | [birzuparkas.lt/en](http://birzuparkas.lt/en)



Aussichtsturm von Kirkilai. Foto: Jūratė Diksalbytė



„Aiaus kelias“ (Bierweg). Foto: Dovanė Būtenaitė



### 7. Lehrpfad „Dachshöhle“

56.21069, 24.6905 | Karajimiškis

Folgen Sie dem Lehrpfad der „Dachshöhle“ und Sie werden erfahren, was Dolinen sind. Viele von ihnen haben übrigens Namen: Der Pfad beginnt bei der „Geologengrube“, führt an der „Fuchshöhle“ vorbei durch ein Meer von Sinklöchern bis zur „Dachshöhle“. Ihre Länge beträgt 32 m, ihre Breite 3,5 m. Zählen Sie die größten – es müssten 13 sein. In einem guten halben Kilometer Entfernung finden Sie ein weiteres Sinkloch, das Sie unbedingt besuchen müssen. Der Ursprung des Namens „Kuhhöhle“ beruht wohl darauf, dass vor mehr als 200 Jahren eine Kuh an diesen Ort versunken ist. Die Tiefe der „Kuhhöhle“ beträgt mehr als 12 Meter, und an ihrem Grund befindet sich ein kleiner See.



### 8. Kuhhöhle

56.20672, 24.69444 | Karajimiškis



### 9. Smardonė-Quelle

56.20006, 24.62354 | Naciūnai

Aus einem Karsttrichter im Regionalpark Biržai, direkt in der Nähe des einst berühmten Kurorts Likėnai, fließt die Smardonė-Quelle. Achtung – sie riecht nicht besonders gut, aber die Einheimischen singen Loblieder auf das Wasser dieser Quelle. Es wird zum Backen von Brot oder für Fußbäder verwendet. Probieren Sie es auch. Nach einer langen Radtour werden Sie diese Erholung brauchen.



### 10. Schloss von Biržai

Wenn Sie nicht genügend Kraft für die Rückfahrt nach Biržai haben, ziehen Sie eine Übernachtung auf dem Gutshof „Sodeliškių“ in

Erwägung. Hier finden Sie nicht nur einen wunderschönen Park, eine Windmühle, die seit 1924 in Betrieb ist, ein Museum für altertümliche Technologie, ein authentisches oberlitauisches Wohnhaus und weidende Hirschrudel, sondern auch ein Hotel mit Sauna und Swimmingpool.

Im Zentrum der Stadt Biržai befindet sich die einst wichtigste Festung Litauens – ein altertümliches Schloss. Es liegt am Ufer des Sees Širvėna und erzählt die Geschichte der Region und ganz Litauens. Den Innenraum zieren Gemälde, Reliefs und Skulpturen. Heute beherbergt das Schloss ein Museum, indem viele Veranstaltungen stattfinden finden Bildungsveranstaltungen und Führungen statt. Sie können den Tag mit gutem Tee oder einem Grillabend auf dem Campingplatz von Biržai ausklingen lassen.



### Landeskundemuseum „Sėla“

56.2048, 24.75349 | Radvilos St. 3 | +370 450 33390 | birzumuziejus.lt



### Gutshof Sodeliškių

56.29115, 24.63818 | Sodeliškių Str. 1a, Dorf Sodeliškių | +370 614 02160 | sodeliskiudvaras.lt



### Teehaus Biržai „Galerie alter Teekannen“

56.20104, 24.75614 | Vytauto Str. 12 | +370 650 45662 | Facebook: Birzumabatine



### Campingplatz von Biržai


56.21052, 24.77386 | J. Basanavičiaus Str. 69a | +370 674 67882 | birzaicamping.lt





Fußgängerbrücke über den Širvėna-See. Foto: Dovydas Butenas

## Durch die Haine und Wälder von Anykščiai

Route für 2 Tage

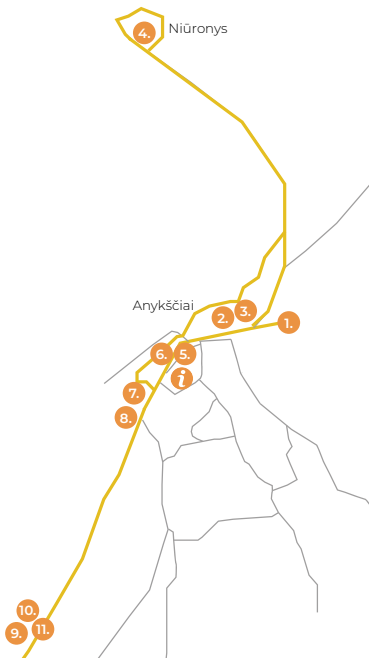
 29 Kilometer

 Für Liebhaber von Natur, guter Erholung und Familien

 Radweg 70%, Straße 30%



Wir wissen selbst noch nicht, wie viele Überraschungen Anykščiai uns bereiten kann. Es ist eine Stadt, durch die der längste Fluss Litauens fließt. Eine Stadt, in der die Türme der höchsten Kirche Litauens den Himmel ragen. Eine Stadt, die dazu einlädt, mit einer Schmalspurbahn aus dem 19. Jh. zu fahren und durch die Baumwipfel zu spazieren. Sie ist voller Wald und duftet nach Grasland. Sie wird als Hauptstadt der Kultur, Literatur sowie der Erholung und Unterhaltung für Familien bezeichnet. Deshalb sollten Sie sich auf den Radwegen hier langsam bewegen und jede Aussicht, jedes Geräusch und jede Empfindung genießen. Und wenn Sie alle Unterhaltungsmöglichkeiten ausprobieren möchten, sind zwei Tage eventuell nicht genug!



### 1. Kalita-Berg

55.52575, 25.12534 | Kalno Str. 25 | +370 381 78144 | kalitoskalnas.lt

Wir haben keinen Zweifel daran, dass Sie sich im Voraus um Ihren Aufenthalt in Anykščiai gekümmert haben, denn diese Stadt ist so beliebt, dass am selben Tag möglicherweise keine Plätze verfügbar sind. Reisende und Sportler lieben das Hotel „Nykščio namai“, und seine Gastgeber sorgen dafür, dass Sie immer ein Fahrrad oder einen Roller an der Hotelür finden. Dieser Ort ist also ein guter Ausgangspunkt für eine Radtour. Nach etwas mehr als einem Kilometer entdecken Sie den Kalita-Berg, der sowohl im Sommer als auch im Winter bei Besuchern beliebt ist. Im Winter gibt es hier Skipisten, und wenn es warm ist, lohnt es sich, die Sommerrodelbahn auszuprobieren.



Bahnhof Anykščiai der Schmalspurbahn der Aukštaitija.  
Foto: Dovalde Butenaite





### Restaurant & Hotel „Nykščio namai“

55.520343, 25.115318 |  
nykscionamai.lt



### Restaurant „Mandri puodai“

55.5265, 25.11975 | Kalno Str. 6 |  
+370 611 82866 | Facebook: mandripuodai



### 2. Museum und Bahnhof der Schmalspurbahn

55.53282, 25.10823 | Vilties Str. 2 |  
+370 612 81067 | siaurukas.eu

Unweit des Kalita-Bergs, hinter der Brücke, befindet sich eine weitere Sehenswürdigkeit, die nicht nur in Anykščiai, sondern in ganz Litauen berühmt ist – die bereits 200 Jahre alte Schmalspurbahn der Aukštaitija. Planen Sie Ihre Zeit so, dass Sie nicht nur die Exponate des Schmalspurmuseums betrachten, sondern auch mit einem alten Zug fahren können. Vom Bahnhof Anykščiai zum Rubikiai-See und zurück fährt die Schmalspurbahn von Juni bis September, Samstags und Sonntags. Wenn Sie in einer größeren Gruppe reisen, können Sie von Mai bis Oktober jederzeit ein spezielles Reise- und Bildungsprogramm buchen. Prüfen Sie den Fahrplan der Schmalspurbahn auf der Website [www.infoanyksčiai.lt](http://www.infoanyksčiai.lt)



### 3. Bahnhof Anykščiai

55.53282, 25.10823 | Vilties Str. 2  
| +370 381 54597



### 4. Dorf Niūronys und Pferdemuseum

55.57334, 25.0868 | Muziejaus Str. 4, Niūronys |  
+370 623 70629 | [arkliomuziejus.lt](http://arkliomuziejus.lt)

Nachdem Sie das Museum der Schmalspurbahn hinter sich gelassen und 8 km auf dem Radweg zurückgelegt haben, erreichen Sie einen einzigartigen Ort – das einzige Pferdemuseum Litauens. In den authentischen Holzhäusern und Scheunen finden Sie nicht nur alte landwirtschaftliche Werkzeuge, sondern auch kleine Handwerksbetriebe. Die Handwerker werden ihnen zeigen, wie damals Brot gebacken, Holz geschnitzt, Stoff gewebt, Eisen geschmiedet und getöpft wurde.



### Restaurant „Pasagėlė“

55.57357, 25.0854 | Klerkamiesčio Str. 7,  
Niūronys | +370 682 13405 | Facebook: Pasagele



### 5. Weinweg

„Anykščių vynas“ – Wein aus Anykščiai  
| 55.52442, 25.1082 | Dariaus ir Girėno Str. 8 |  
+370 615 44270 | [anyynas.lt/en](http://anyynas.lt/en)



Baumwipelpfad Anykščiai. Foto: TGIZ Anykščiai

Wenn Sie vom Pferdemuseum durch die Wälder ins Zentrum von Anykščiai zurückkehren, können Sie die litauischen Traditionen der Winzerei kennenlernen. In Litauen wurde Wein seit jeher nicht wie üblich aus Trauben hergestellt, sondern aus Wald- und Gartenbeeren. Wenn Sie das Bildungsprogramm „Weinweg“ im Voraus buchen, erfahren Sie, wie aus Beeren Wein wird. Für ein Gourmet-Dinner empfehlen wir ein kleines italienisches Restaurant in der romantischen Altstadt.



#### Restaurant „5 taškai“

55.5238, 25.10455 | S. Daukanto Str. 5 | +370 657 53513 | Facebook: 5taskai



#### 6. St. Matthäuskirche und Aussichtsturm

55.52427, 25.10067 | Vilniaus Str. 8

Beginnen Sie den zweiten Tag an der St. Matthäuskirche in Anykščiai. Ihre beiden Türme sind mit 79 Metern die höchsten in Litauen. Betrachten Sie von der 33 m hohen Aussichtsplattform die in den Kiefernwäldern versunkene Stadt und die Mäander des Flusses Šventoji. Machen Sie nach dem Abstieg einen Spaziergang – der Kirchhof ist voller Kunstwerke. Auf der anderen Straßenseite befindet sich das Engelsmuseum mit einer Sammlung gemalter Engel sowie Engel aus Holz, Keramik und Glas. Direkt am Fluss gibt es ein Restaurant.



#### Restaurant „Basi basi“

55.52675, 25.10292 | Paupio Str. 1 | +370 678 61013 | Facebook: BasiBasiRestaurant



#### 7. Dainuva-Tal

Vilniaus Str. 80 B |

+370 693 35060

Der Radweg führt Sie direkt in den Wald von Anykščiai. Der Campingplatz hier ist sehr beliebt bei Radfahrern, Wohnmoblfahrern und Wanderern. Wenn Sie eine Nacht unter dem Sternenhimmel verbringen möchten, lassen Sie sich vorher auf die Abenteuer im „Abenteuertal Dainuva“ ein. Ende August leuchten die Bäume hier purpurrot. Schon seit vielen Jahren findet hier das Kulturfestival „Purpurroter Abend“ statt. In der Nähe des Tals finden Sie ein Wellness- und Therapie-SPA sowie ein sehr beliebtes Restaurant.



#### Campingplatz „Po žvaigždėm“

55.51918, 25.08897 | Tako Str. 2 | +370 614 33826 | Facebook: AnyksciuKempingas



#### Vilnius SPA Anykščiai

55.5107, 25.08454 | Vilniaus Str. 80 | +370 313 53811 | spavilnius.lt/en/anykscai



#### 8. Hain von Anykščiai

55.50701, 25.0821

Wenn Sie durch den Wald am Fluss Šventoji entlang fahren, sollten Sie wissen, dass dieser Streckenabschnitt einzigartig ist. Das Landschaftsschutzgebiet des Hains von Anykščiai schützt die geologischen Aufschlüsse, die Täler, Quellen und tausendjährigen Felsbrocken des Flusses Šventoji. Laufen Sie nicht gleich weg, sondern nehmen Sie an dem Kurs „Hain von Anykščiai: Der Wald einmal anders“ teil. Sie



Labyrinthpark. Foto: Simonas Rudaminas

werden viel über das Leben von Bäumen, Pflanzen, Vögeln und Käfern lernen. Das Waldfest findet hier jedes Jahr im Juni statt. Wenn Sie den Wald mit Ihrem ganzen Körper erleben möchten, probieren Sie eine Waldtherapie oder suchen Sie nach dem Barfuß-Lehrpfad. Wenn Sie ihn barfuß beschreiten, spüren Sie die Sandkörner und piekenden Tannenzapfen, die weiche Moosdecke, alte Ziegel, taufechtes Gras und kühles Seewasser. Besuchen Sie auch das auf dem kopfstehenden Haus und den Labyrinth-Park – Kinder haben hier viel Freude!



### 9. Barfußweg

55.47584, 25.05221 | Dorf Puntukas | +370 650 17803



### 10. Der Stein „Puntukas“

55.48417, 25.05964 | Dorf Dvaronys | +370 381 50739

In diesen Stein sind die Porträts zweier mutiger Piloten eingraviert. Der Besuch dieses geologischen Denkmals ist eine alte litauische Tradition. Legenden zufolge wurde dieser Stein vom Teufel getragen, der eine Kirche zerstören wollte. Die Hähne begannen jedoch zu krähen und der Stein blieb liegen. Er wiegt übrigens 265 Tonnen und ist fast 6 Meter hoch. Archäologen sagen, die Gletscher hätten den riesigen Felsbrocken vor 20.000 Jahren hier zurückgelassen.



### 11. Baumwipfelweg

55.48553, 25.06056 | Dvaronių Str. 5 | +370 684 53736

Nachdem Sie den Puntukas passiert und das Insektenhotel inspiziert haben, nehmen Sie den Weg zum Baumwipfelpfad. Dieser erstreckt sich über 300 m und steigt bis auf eine Höhe von 21 m an. Steigen Sie am Ende des Pfades auf den Aussichtsturm, von dem aus Sie die Umgebung des Hains von Anykščiai, des Flusses Šventoji und sogar der Türme der Matthäuskirche sehen können.

### Wichtige Informationen:

#### Tourismus- und Gewerbe-Informationszentrum Anykščiai

55.52316, 25.10608 | Šaltupio Str. 15 | +370 381 59177 | infoanyksciai.lt

#### Anyksciai Busbahnhof

55.919189, 21.85196 | A. Vienuolio St. 1 | +370 381 51333

#### Fahrradwerkstatt, Fahrradverleih und Fahrradtouren mit einem Reiseleiter


Fahrradvermietung | 55.51396, 25.08278 | Vilniaus Str. 80b | +370 693 35060 | dviraciaianyksciuose.lt

dviraciudalys.lt | 55.53395, 25.10798 | Gegužės Str. 14 | +370 381 53349 | dviraciudalys.lt

„Bike Baltic Velotakas“ – Fahrradverleih und Fahrradtouren in Vilnius | +370 618 45727 | bikebaltic.com



Das kopfstehende Haus in Anykščiai. Foto: „AbenteuerLitau“



Der Stein „Puntukas“. Foto: TIGZ Anykščiai.

# Historische Dörfer der Dzūkija

Route für 2 Tage



38 Kilometer

Für Naturliebhaber,  
Familien

Waldweg 65%, Straße 35%

## Wichtige Informationen:

**Besucherzentrum von Marcinkonys**  
54.06128, 24.39832 | Miškininkų Str. |  
+370 672 46388 | gamta.cepkeliai-dzukija.lt

**Nationalpark Dzūkija und Naturschutzgebiet  
Cepkeliai**

Vilniaus Str. 3, Merkinė | +370 310 44641 |  
cepkeliai-dzukija.lt

### Bahnhof Marcinkonys


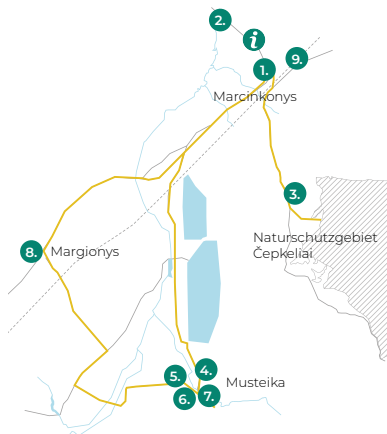
+370 310 44 532 | +370 700 55 111 | litrail.lt

Nehmen Sie alles für Ihre Radtour mit, denn im Wald gibt es keine Werkstatt und Ihre Reifen können Sie dort auch nicht aufpumpen. Haben Sie auch etwas Bargeld dabei und laden Sie vorher Ihren Handy-Akku auf. Eine Powerbank für unterwegs ist eine gute Idee.

### Fahrradwerkstatt, Fahrradverleih und Fahrradtouren mit einem Reiseleiter

Besucherzentrum in Marcinkonys | Gintaras  
Sadauskas | +370 686 08621


„Bike Baltic Velotakas“ – Fahrradverleih und  
Fahrradtouren in Vilnius | +370 618 45727 |  
bikebaltic.com



Das authentische Dorf Musteika  
Foto: Zymantas Morkevėnas



Mit Schürzen verzierte Kreuze sind ein lokaler Brauch.  
Foto: Dovaldė Butėnaitė



Das Birkhuhn (Tetrao tetrix) ist ein häufiger Gast in den  
Wäldern der Dzūkija. Foto: Zymantas Morkevėnas

Wenn Sie eine Zeitreise unternehmen möchten, dann suchen Sie in den Wäldern der Dzūkija nach dem Dorf Marcinkony. Die Bewohner im Nationalpark Dzūkija sind ein einzigartiges Phänomen. Sie erzählen Geschichten vom Waldleben, laden dazu ein, den Geruch der Wiesen zu genießen und die Naturgüter an Wegesrand zu probieren.



### 1. Bahnhof Marcinkony

54.05275, 24.40766 | Kastinio Str. 5, Marcinkony  
Das hölzerne, rosafarbene und mit Schnitzereien verzierte Bahnhofsgebäude ist das wohl wichtigste Objekt, von dem aus die Ausflüge auf Wander- und Radwegen beginnen.



### Café „Dvi gervelės“

54.054938, 24.406967 | Marcinkony | +370 684 68406 | Facebook: DviGerveles



### 2. Kontinentaldünen

54.069882, 24.397644  
Die Westwinde häuten in den Wäldern Dünen auf. Einige liegen unter den Kiefern versteckt, andere sind, wie am Meer, mit Seggen bewachsen.



### 3. Aussichtsturm des Naturschutzgebiets Čepkeliai

54.021327, 24.428939  
Nach dem Überqueren der Dünen erreichen Sie den Lehrpfad des Naturschutzgebiets Čepkeliai. An seinem Anfang befindet sich ein Aussichtsturm mit guter Sicht auf den Sumpf. Da der Lehrpfad durch den Nationalpark führt, sollten Sie Ihren Besuch unbedingt mit der Direktion des Nationalparks und des Naturschutzgebiets abstimmen. Vom 1. April bis 1. Juli darf der Pfad nur mit Parkmitarbeitern oder lizenzierten Naturführern betreten werden.



### 4. Zeidlerlei-Lehrpfad

53.957793, 24.368872  
Schauen Sie sich auf diesem Pfad aufmerksam um. Die Baumhöhlungen der Kiefern waren hier voller Wildbienen. Auf diesem Pfad lernen Sie die Geschichte der Bienezucht kennen.



### 5. Die Kreuze des Dorfes Musteika

53.9567, 24.36636 | Dorf Musteika  
Haben Sie jemals Holzkreuze gesehen, die mit weißen, gestickten und gesäumten Schürzen verziert sind? Diese sehr alte Tradition ist im authentischen Dorf Musteika erhalten geblieben.

Renata Malūnavičienė hat für Besucher das Bildungsprogramm „Kräuter – für Gesundheit und Schönheit“ („Žolynai – sveikatai ir grožiu“) ausgearbeitet. Verpassen Sie nicht die Gelegenheit gemeinsam durch Wald und Wiesen zu streifen, um Kräuter zu sammeln.



### 6. Pflanzen für Gesundheit und Schönheit

53.955661, 24.365527 | Gandryū Str. 37, Dorf Musteika | +370 652 23401 | Facebook: Lelazoles



### 7. Imkereimuseum

53.95559, 24.36559 | Dorf Musteika | +370 310 48034 | visitdzukija.lt  
Die Imkerei in Baumstämmen ist ein altes Geschäft der Waldbewohner, aber noch jetzt können Sie auf der Bienenfarm sehen, wie Bienen in Baumstamm-Bienenstöcken gepflegt werden, wie der Honig geprüft, Wachs gegossen wird und wie aus dem Bast der Bäume Körbe geflochten werden.



### 8. Der Baum „Lietuvio liepa“ („Litauer-Linde“)

53.99944, 24.287659 | Dorf Margionys  
Ende Juni, wenn die Linde in voller Blüte steht, wird Sie der Duft und das Summen der Bienen berauschen. Die einzigartige Linde mit vier Stämmen ist ein geschütztes Naturdenkmal mit einer Höhe von über 22 Metern.



### 9. Ethnografisches Gehöft von Marcinkony

54.054351, 24.407903 | Miškininkų Str., Dorf Marcinkony  
Wenn Sie auf der asphaltierten Straße nach Marcinkony zurückkehren, stellen Sie Ihr Fahrrad am alten Gehöft ab. Das zu Beginn des letzten Jahrhunderts erbaute Haus lädt heute Reisende in eine Welt voller interessanter Dinge ein.

Die Besitzer des am Rande von Marcinkony an einem Bach gelegenen Gehöfts sind bestens mit dem kulinarischen Erbe und den Bräuchern der Dzūkija vertraut. Nach alter Sauna-Tradition wird die Haut leicht mit Birken- und Kräuterbesen abgeklopft, und die Gastgeberin lädt ein, Kartoffelbrot, Buchweizenkuchen (Babka) oder mit Pilzen gefüllte Brötchen auf bewährte Weise in einem offenen Ofen zu backen.

Wenn Sie vor dem Schlafengehen noch Kraft haben, können Sie in einem Holzofen ein altes Gericht zubereiten – einen Buchweizenkuchen (Babka).



### Landhaus von Rūta Sakalienė

54.03465, 24.23163 | Naujajū Str. 15, Dorf Marcinkony | +370 615 34306 | sakalai.it

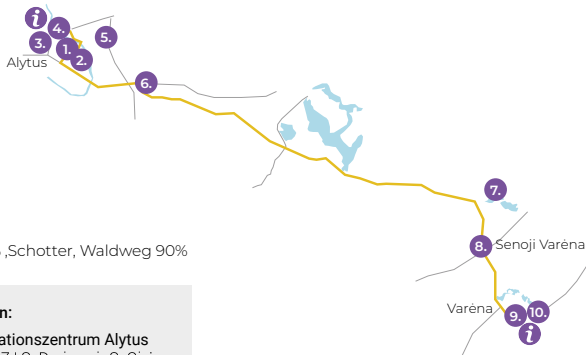


### Landhaus von Lina Černiauskiėnė

54.013377, 24.288942 | Dorf Kapiniškiai, Gemeinde Marcinkony | +370 629 64868 | kapiniskes@gmail.com

# Von Alytus nach Varena, entlang der alten Eisenbahnlinie

Route für 2 Tage



 72 Kilometer

 Für Abenteurer

 Fahrradweg 10%, Schotter, Waldweg 90%

## Wichtige Informationen:

**i** **Tourismus-Informationszentrum Alytus**  
54.39849, 24.04867 | S. Dariaus ir S. Girėno  
Str. 1 | +370 315 52010 | +370 687 07 703 |  
alytusinfo.lt/en

**i** **Tourismus-Informationszentrum Varėna**  
54.211275, 24.568272 | Basanavičiaus  
Str. 9 | +370 310 31330 | gamtosritmu.lt

## Fahrradwerkstatt, Fahrradverleih und Fahrradtouren mit einem Reiseleiter

Sudvaju Str. 37, Alytus | +370 686 53490  
Association „Olita-Orny“ | 54.396028,  
24.046747 | Rotušės Square 16, Alytus |  
+370 604 91231 | OlitaOrany.projektas.lt  
„Bike Baltic Velotakas“ – Fahrradverleih und  
Fahrradtouren in Vilnius | +370 618 45727 |  
bikebaltic.com


Sind Sie schon einmal mit dem Fahrrad Eisenbahn gefahren? Sie müssen nicht auf Schienen fahren, aber wenn Sie den Geist des späten 19. Jh. spüren möchten, laden wir Sie zu einer solchen Reise ein. Damit sich die militärischen Einheiten des Russischen Reiches schneller erreichen können, wurde 1895 der Zweig der Eisenbahnlinie St. Petersburg-Warschau gebaut. Im Jahr 1899 wurde dann eine Eisenbahnbrücke über die Memel errichtet. Während des Ersten Weltkriegs sprengte die russische Armee die Brücke, der Eisenbahnzweig nach Varėna verlor an Bedeutung und wurde schließlich vollständig abgebaut. Heute verläuft auf dem ehemaligen Bahndamm ein Radweg. Es ist nicht einfach, darauf zu reisen, dafür aber äußerst interessant.



Brücke der weißen Rose in Alytus. Foto: Dovaldė Butėnaitė



Campingplatz „Juostandis“  
Foto: Dovaldė Butėnaitė



Wasserturm des Bahnhofs Sėnoji Varėna.  
Foto: Dovaldė Butėnaitė



### 1. Stadtpark Alytus und Engelsskulptur

54.394178, 24.047430 | Dariaus ir Girėno Str.

Beginnen Sie Ihre Reise im 1931 fertiggestellten Stadtpark, der schon seit langem für romantische Treffen beliebt ist. Der Stadtgarten ist auch für seine riesige Skulptur des Freiheitsengels bekannt. In unmittelbarer Nähe finden Sie eine kleine lokale Brauerei und das Bierrestaurant „Dzūkų alaus restoranas“.



### Restaurant „Dzūkų alaus restoranas“

54.40025, 24.04888 | Vilniaus Str. 35 | +370 601 90888 | Facebook: dzuku.alaus.restoranas



### 2. Landeskundemuseum Alytus

54.397854, 24.050482 | Savanorių Str. 6 | +370 607 81825 | alytausmuziejus.lt

Um den Landkreis besser kennenzulernen, können Sie das Landeskundemuseum Alytus besuchen. Die Exponate illustrieren das Leben und Traditionen der alten Heiden und geben einen Einblick in altertümliche Werkzeuge, die nicht mehr verwendet werden.



### 3. Gesundheitspfad von Alytus

54.40852, 24.00450 | Ūdrijos Str.

Alter Bahnhof von Alytus | 54.38905, 24.05539 | Gardino Str. 14

See „Mažoji Dailidė“ | 54.39374, 24.05763

See „Didžioji Dailidė“ | 54.38793, 24.06943

Der Gesundheitspfad wurde auf der ehemaligen Eisenbahnstrecke vom Ende des 19. Jh. errichtet. Dort gibt es viele erhaltene Eisenbahngebäude, und vom Damm aus haben Sie einen schönen Blick auf den Vater der litauischen Flüsse - den Nemunas (dt. Memel). In der Stadt führt der Radweg zum alten Bahnhof von Alytus. Gleich außerhalb der Stadt befindet sich der Park des Kurorts. Dahinter liegen die Seen Mažoji Dailidė und Didžioji Dailidė.



### 4. Brücke der weißen Rose

54.39311, 24.08137

An der Memel sehen Sie die höchste Fußgängerbrücke Litauens, die es ins nationale Buch der Rekorde geschafft hat. Die 38,1 m hohe und 240,52 m lange Brücke verbindet heute die Radwege an beiden Ufern der Memel. Können Sie sich vorstellen, dass so hoch oben einst Züge fuhren? Wenn Sie den Nervenkitzel lieben, können Sie auch von der Brücke der weißen Rose springen. Das Gefühl des freien Falls soll unvergleichbar sein.



### Bungeespringen

Bungeespringen von der weißen Rose Brücke wird in Alytus von Mai bis Oktober angeboten.

Bitte vorher per Telefon reservieren  
+370 670 15913 | 54.39304, 24.08116 |  
Facebook: RopeJumpingLTU



### 5. Tunnel des Flusses Motertis

54.38913, 24.10093 | Wald bei Muizėlainai, Gemeinde Alovė, Bezirk Alytus  
Hinter der Brücke endet der bequeme Radweg. Der Waldweg führt zu einem Durchflusstunnel des Flusses Motertis aus dem 19. Jh., zu dem Sie einen steilen Hang hinuntersteigen müssen.



### 6. Burghügel Poteronys

Dorf Poteronys, Gemeinde Alovė, Bezirk Alytus

Bahnhof | 54.36275, 24.14359

Burghügel | 54.21311, 24. 8563

Auf der Fahrt vorbei an Poteronys können Sie das heute noch erhaltene Passagierhaus des im späten 19. Jh. erbauten provisorischen Bahnhofs und das Eishaus betrachten. Der Bahnhof Poteronys war bis 1926 in Betrieb. Unweit davon erhebt sich auch der Riesenberg (Milžino kalnas) - der Burghügel Poteronys. Er soll im 1. Jahrtausend angelegt worden sein.



### 7. Glūkas-See

54.28382, 24.56605 | 54.28867, 24.56249

Nachdem Sie den Fluss Varėnė überquert und die Brücke, die von der Armee des russischen Zaren gesprengt und von der Armee des Kaisers wieder aufgebaut wurde, besichtigt haben, werden Sie sich unweit einer im Wald verborgenen Artillerie-Station an einem wunderschönen See wiederfinden.



### 8. Senoji Varėna (Alt-Varėna)

Wenn Sie noch etwas Kraft haben, erreichen Sie den Campingplatz „Juostandis“. Er liegt in der Nähe der Stadt Senoji Varėna (Alt-Varėna) am Fluss Merkys. Am nächsten Morgen werden Sie können Sie die umliegenden Flüsse mit dem Kajak erkunden. Varėna liegt ganz in der Nähe und bietet nicht nur das jährliche Pilzfestival, sondern auch das Mitte des 20. Jh. erbaute Bahnhofgebäude, das mit Motiven des großen litauischen Künstlers Mikalojus Konstantinas Čiurlionis verziert ist. Dies ist der letzte Punkt Ihrer Tour.



### Campingplatz „Juostandis“

54.24094, 24.5470 | Ažuolių Str. 5, Senoji Varėna | juostandis.lt



### 9. Bahnhof Varėna

54.20949, 24.57463 | Savanorių Str. 3, Varėna | litrail.lt




### 10. Kanuverleih „GoSup Varėna“


+370 677 65752 |  
Facebook: varomsupint.Varėna

## Zwischen Seen und Mühlen

Route für 2 Tage

 47 Kilometer

 Für Naturliebhaber, und  
Abenteurer

 Straße 65%, Schotterweg 35%




Der größte Nationalpark Litauens Aukštaitija, der sich mit blauen Seen, Wäldern, Hügeln, Landgütern, alten Mühlen und Kirchen schmückt, hält für Touristen viel Unterhaltung bereit. Hier gibt es jedoch keine Eile: Die Anlegestellen der Seen laden zum Schwimmen und Bootfahren ein, lokale Restaurants bieten frischen Fisch und Naturcampingplätze laden Sie ein, die Nacht unter dem Sternenhimmel zu verbringen.



### Wichtige Informationen:

 Besucherzentrum des Nationalparks  
Aukštaitija  
55.32897, 26.10184 | Lūšių Str. 16, Dorf Palušė,  
Bezirk Ignalina | +370 386 47478 | aparkai.lt


 Tourismus-Informationszentrum des  
Bezirks Ignalina  
55.3434, 26.16382 | Ateities Str. 23, Ignalina |  
+370 671 93193 | ignalinainfo.lt

### Fahrradvermietung:

„Drūtūnai“ | Dorf Drūtūnai, Bezirk Ignalina |  
+370 605 10784, +370 648 70809

„Bike Baltic Velotakas“ – Fahrradverleih und  
Fahrradtouren in Vilnius | +370 618 45727 |  
bikebaltic.com

„Aukštaitijos dviratis“ | Dorf Šakarva, Bezirk  
Ignalina | +370 620 27477, +370 693 86561  
Litauisches Wintersportzentrum | Sporto Str. 3,  
Ignalina | +370 386 54193



Wassermühle von Cinučiai. Foto: Dovydas Butėnaitis





## Bahnhof Ignalina

55.33873, 26.16341 | Geležinkelio Str. 19 | +370 386 52061 | litrail.lt

Beginne deine Reise in Ignalina. Diese Stadt am Rande Litauens ist einfach mit dem Auto, Bus oder dem Zug zu erreichen.



## 1. Historisches Dorf Strazdai

55.410901, 26.030039 | Strazdai, Bezirk Utena

Weiter geht es auf einem Waldweg – sonst werden Sie das ethnografische Dorf Strazdai in der Nähe der 400 Jahre alten Eichen am See Baluošas nicht finden. Eine Rarität mit Museumswert ist ein Wohnhaus ohne Schornstein aus dem 19. Jh. Die Gehöfte schmücken Ahorn, Esche, Eiche und Eberesche, und das Innere der Wohnhäuser zieren gewebte Stoffe von außergewöhnlicher Schönheit.



## 2. Wassermühle von Ginučiai

55.38515, 25.99425 | Malūno Str. 24, Dorf Ginučiai, Bezirk Ignalina | +370 616 29366

Von den sechs Mühlen in dieser Gegend behielt nur eine ihren authentischen Charakter. Die Wassermühle von Ginučiai mahlte nicht nur Getreide sondern produzierte auch Strom. Heute lädt Sie die Mühle auf eine Zeitreise ein, lockt auf den Brotweg und bietet tolle Unterkünfte. Hier sollten Sie unbedingt die eisigen Wasserkaskaden ausprobieren. Die Ausstellung des Museums ist von Mai bis September geöffnet. Einen Besuch außerhalb dieser Zeit sollten Sie im Voraus vereinbaren. In der Nähe gibt es ein Lokal, das für seine Kartoffelpuffer, Fischsuppe mit

Schleie und Zwergmaränen bekannt ist. In einem anderen Lokal können Sie einen Kochkurs buchen, bei dem Sie in die Geheimnisse der hiesigen Fischsuppe eingeweiht werden.



## Restaurant „Gervinė“

55.38588, 25.99474 | Malūno Str. 28, Dorf Ginučiai, Bezirk Ignalina | +370 687 12836 | Facebook: gervine.lt



## 3. Imkereimuseum Stripeikiai

55.40881, 25.94495 | +370 386 36210 | biciumuziejus.lt

Etwas abseits des Weges finden Sie das Imkereimuseum - das einzige seiner Art im Baltikum. Die wichtigsten Objekte darin sind die Bienen und ihre zusammengetragenen Schätze. Im Bienenmuseum werden Führungen organisiert. Hier erfahren Sie mehr über die Bienezucht, wie man Honig dreht und natürlich wie man ihn isst. Probieren Sie unbedingt ein traditionelles litauisches Dessert – frische Gurke mit Honig.



## 4. Aussichtsturm von Šiliniškiai

55.381175, 25.974417 | Wald bei Papiłiakalnė, Bezirk Ignalina

Haben Sie jemals die Umgebung von einem Mobilfunkmast aus erkundet? Von der Aussichtsplattform in 30 m Höhe bietet sich der Blick auf den Bergücken von Šiliniškiai und die umliegenden Seen. Wenn Sie genug Eindrücke für diesen Tag haben, halten Sie Ausschau nach einem Gehört am See für Ihr Nachtlager. Die Eigentümer bieten ihren Gästen Ruhe, die besten Angelplätze und Sauna vergnügen an.



Dorf Ginučiai. Foto: Dovyaldė Burenaitė



### Gehöft „Pakasas“

55.38081, 25.95726 |

Dorf Paukojė 9, Bezirk Ignalina | +370 698 39611 |  
Facebook: priepakaso



### 5. Der Berg „Ladakalnis“

55.366275, 25.990668 | Papiliakalnė, Bezirk

Ignalina

Nachdem Sie den Burghügel Ginučiai passiert haben, erreichen Sie eines der beeindruckendsten Naturdenkmäler der Region. Vom legendären Hügel „Ladakalnis“ aus erblicken Sie ganze sechs Seen. Der Legende nach wurden auf diesem Berg Opfergaben für „Lada“ erbracht – die Lebensgöttin der Balten und Mutter der Welt.



### Hotel „Prie Ladakalnio“

55.36222, 25.98683 | Papiliakalnė, Bezirk

Ignalina | +370 678 06344 | prieladakalnio.lt




### 6. Holzkirche von Palūšė

55.328083, 26.103616 | Bažnyčios Str. 4,

Ignalina | +370 698 33479

„Tritt gut herein, komm besser heraus“, heißt es in der Inschrift auf der Pforte der Holzkirche des Hl. Joseph von Palūšė. Umgeben von Natur, ohne Eisennägel errichtet, ist die kleine Holzkirche der Stolz des Landkreises. Im nahe gelegenen Glockenturm hallen noch immer die Glocken aus dem 18. Jh. Verweilen Sie etwas länger in Palūšė – hier finden Sie einen Verleih für Wasserausrüstung mit dem größten Arsenal an Kajaks, Booten, Kanus und Tretbooten. Hier gibt es auch eine Bar mit Live-Musik am Wochenende.



Ethnografisches Dorf Strazdai. Foto: Dovidė Butėnaitė



### Bootshaus & Restaurant „Palūšės valtinė“

55.32723, 26.09527 | Pašakarvio Str. 1,  
Dorf Palūšė, Bezirk Ignalina | +370 615 28840 |

Facebook: palusesvaltine



### Hotel & Restaurant „Campus viridis“

55.32749, 26.10147 | Lūšių Str. 20,

Palūšė, Bezirk Ignalina | +370 620 47787 |

campusviridis.com



### 7. Botanischer Pfad des Nationalparks Aukštaitija

55.331765, 26.105559 | Lūšių Str., Palūšė, Bezirk  
Ignalina

Direkt am See Lūšiai, am Strand von Palūšė, finden Sie Informationsstände, die zu einem Spaziergang auf dem botanischen Lehrpfad einladen. Überwinden Sie sich und fahren Sie weitere 3,5 km. Dann wird sich Ihnen die Besonderheit des Nationalparks Aukštaitija eröffnen: Rastplätze, Brücken, Stege an den Seen, geschützte Pflanzenarten, kleine Seen, Schilfdschungel und sogar im Wald versteckte Kontinentaldünen.




### 8. Landgut „Vidiškės“

55.37166, 26.20957 | Parko Str. 3,

Vidiškės, Bezirk Ignalina | +370 685 23513


Sobald Sie nach Ignalina zurückgekehrt sind und Sie noch Energie haben, fahren Sie nach Vidiškės. Der Radweg führt vom Bahnhof direkt zum Landgut Vidiškės. Das Holzensemble des Herrenhauses mit Merkmalen des Klassizismus wird oft Perle der östlichen Aukštaitija genannt. Der heutige Besitzer Kęstutis wird Ihnen gern alles zeigen.




„Palūšės valtinė“. Foto: Dovidė Butėnaitė

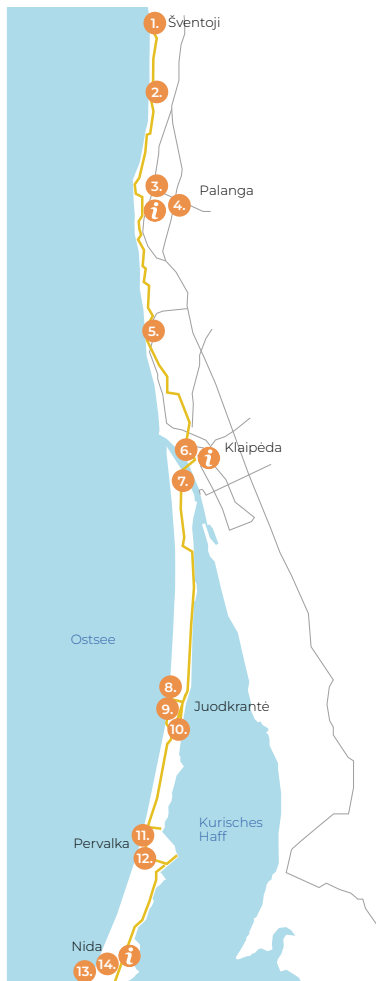
## Mit dem Ostseewind

Route für 3 Tage


 110 Kilometer

 Für Natur- und Kulturliebhaber, Familien

 Radweg 80%, Schotterweg 20%



Duftende Kiefernwälder, herausgeputzte Kurorte und Gebäude sind Zeugen der unglaublichen Geschichte der Region Klaipėda. Nicht zu vergessen die Skulpturenparks, alte Villen, vom Wind verwehte weiße Sanddünen, atemberaubende Ausblicke und der Ostseewind im Rücken. Nicht umsonst hat die Ostseeküste stets Künstler, Schriftsteller und Romantiker angezogen, die Inspiration und Antworten auf die wichtigsten Fragen des Lebens suchten. Heute erkunden vor allem Radfahrer die geschützte Küste auf einem ausgebauten Radweg, der durch den Nationalpark der Kurische Nehrung führt. Im Sommer ist diese Straße stark von Autos befahren – besonders an den Wochenenden. Überlegen Sie sich deshalb, die Fahrt eventuell in den frühen Morgenstunden oder an Werktagen zu unternehmen.



Der Nationalpark Kurische Nehrung. Foto: Adomas Svirskas



### 1. Skulptur „Fischerstöchter“

56.02996, 21.08619 | Šventoji

Beginnen Sie Ihre Reise von Šventoji aus, winken Sie dem Meer und den im Sand der Dünen gefangenen Mädchen zu. Die vor über vier Jahrzehnten errichtete 4 Meter hohe Skulptur „Die Fischerstöchter“ von Zuzana Pranaiytė erinnert an die Zeit, als drei Schwestern (die drei Baltischen Staaten) sehnsüchtig auf die Ostsee schauten, die sie von der freien Welt trennten.



### 2. Segelzentrum „Jūra spot“

56.003851, 21.076390 | Ošupio tak. 15,

Palanga | +370 604 19067 | juraspot.lt

Buchen Sie den Wasserspaß im Voraus – besonders während der Saison



### 3. Birutė-Berg in Palanga

55.90567, 21.0530 | Vytauto Str. 21

Der Radweg in Richtung Palanga verläuft entlang der Küste. Die Powerlenkdrachen-Schule in Monciškės ist einen Zwischenstopp wert. Zügeln Sie sich nicht und satteln Sie den Wind. Suchen Sie in Palanga nach einer Düne mit einer Kapelle in der Nähe des Meeres. Auf diesem Berg schürte einst eine Priesterin das heilige Feuer. Sie haben sicher gehört, dass die Litauer als letzte in Europa getauft wurden?



### 4. Bernsteinmuseum

55.90686, 21.05605 | Vytauto Str. 17,

Palanga | +370 460 30326 | +370 460 30314

Es lohnt sich, den ganzen Tag in Palanga zu verbringen. Machen Sie einen Spaziergang durch den Birutė-Park, besuchen Sie den Palast, in dem sich heute das beeindruckende Bernsteinmuseum befindet. Hier erwarten Sie eine der weltweit umfangreichsten Sammlungen von Bernsteineinschlüssen. Wenn Sie über Nacht bleiben möchten, empfehlen wir Ihnen ein besonderes Erlebnis im Hotel „Palanga Life Balance SPA“. Nein, Sie sehen ganz richtig – die Architekten kamen auf die Idee, den Boden dieses Gebäudes mit einem Gefälle von 7 Grad anzulegen. Wenn Sie nachts doch lieber die Sterne betrachten möchten, sind Radfahrer auf dem Campingplatz von Palanga willkommen.



### „Palanga Life Balance SPA“

55.91344, 21.05542 | Birutės al. 60,

Palanga | +370 460 41414 | palangahotel.lt



### Campingplatz Compensa in Palanga

55.87647, 21.06594 | Klaipėdos Platz 33i,

Nemirseta, Palanga | +370 6008811 | Facebook: campingpalanga



### 5. Holländerhut („Olando kepurės kalnas“)

55.79822, 21.06704 | Karklė, Bezirk Klaipėda

Den Sonnenuntergang auf der Seebrücke von Palanga zu beobachten gehört zu einer langjährige Tradition, die auch Sie fröhen sollten. Wenn Ihnen vor der Fahrt am nächsten Tag Kaffee und Brötchen genügen, besuchen Sie die kleine Bäckerei „Pajūrio kepnyklė“. Ein üppigeres Frühstück bieten die Restaurants „Pušų paukšmelė“, „Vandenis“ und



Bernsteinmuseum. Foto: Dovyde Butėnaitė

„Vila komoda“. Fahren Sie auf dem Radweg in Richtung Klaipėda und halten Sie am wahrscheinlich meistfotografierten Ort der Küste – am Steilhang des Holländerhutes. Betrachten Sie die Landschaft, die seit Jahrtausenden von der Natur geprägt wird.



#### Restaurant „Pajūrio kepyklė“

55.91898, 21.07249 | Ganyklų Str. 6, Palanga | +370 646 09079 | Facebook: PajurioKepykle



#### Restaurant „Pušų paunksnėje“

55.91128, 21.06073 | Dariaus ir Girėno Str. 25, Palanga | +370 656 86939 | Facebook: pusupaunksneje



#### Restaurant „Vandenis“

55.91412, 21.05673 | Birutės al. 47, Palanga | +370 460 53530 | vandenis.lt




#### Restaurant „Vila komoda“

55.91824, 21.05359 | Meilės al. 5, Palanga | +370 460 20490 | vilakomoda.lt



#### 6. Burgmuseum

55.705566, 21.129017 | Priešpilio Str. 2, Klaipėda | +370 601 17617 | mlmuziejus.lt/en  
Machen Sie in Klaipėda einen Spaziergang durch die Straßen der Altstadt und entlang der Uferpromenade. Genießen Sie gutes Essen in den aufstrebenden Restaurants „Monai“ oder „Momo grill“ oder genießen Sie Street Food am Ufer der Dange. Besuchen Sie danach das Burgmuseum. Es befindet sich in den Poternen und Kasematten der Prinzen Friedrich und Karl unter den Erdwällen.



Strand von Klaipėda. Foto: Andrius Palakauskas



#### Restaurant „Monai“

55.71172, 21.13281 | Liepų Str. 4, Klaipėda | +370 626 63362 | restoranasmonai.lt



#### Restaurant „Momo grill“

55.7132, 21.1369 | Liepų Str. 20, Klaipėda | +370 693 12355 | Facebook: momogrill.steakhouse.klaipeda



#### 7. Litauisches Meeresmuseum

55.71679, 21.09983 | Smiltynės Str. 3, Klaipėda | +370 659 61497 | muziejus.lt

Nachdem Sie mit der Fähre nach Smiltynė übergesetzt haben, steigen Sie aufs Fahrrad und versuchen mit den Booten um die Wette zu fahren, bis sie das litauische Meeresmuseum erreichen. Der Museumskomplex umfasst 24 Aquarien und einen beeindruckenden 18 Meter langen Tunnel für Unterwasserwanderungen.



#### 8. Die Villen von Juodkrantė und der Hexenberg

55.54682, 21.11959 | Miško Str., Juodkrantė  
In Smiltynė, beginnt ein UNESCO-Schutzgebiet – der Nationalpark Kurische Nehrung. Der Radweg, der sich über die gesamte Nehrung erstreckt, führt zunächst nach Juodkrantė. Im 19. Jh. war dies einer der attraktivsten Kurorte der Ostsee, der der französischen Riviera ebenbürtig war. Die Villen des alten Erholungsortes und die Gebäude der Privatpensionen sind bis heute erhalten. Trinken Sie einen Kaffee in der alten Villa „Flora“. Heute gibt es dort ein gleichnamiges Restaurant.

Nachdem Sie am Ufer des Kurischen Haffs entlang am Skulpturenpark vorbeigefahren sind, nehmen Sie den Waldweg, der zu einem einzigartigen Freilichtmuseum für Holzskulpturen führt. Auf dem Hexenberg herrschen Teufel, Hexen, Zwerge, Waldgeister und andere Charaktere litauischer Märchen, Legenden und Geschichten. Wenn sich der Hunger einstellt, suchen Sie am Ufer des Kurischen Haffs nach dem Gasthaus „Žuvelė“. Fragen Sie nach der von lokalen Meistern geräucherten Brachse.



#### Hotel „Vila Flora“

55.54256, 21.12099 | Kalno Str. 7a, Juodkrantė | +370 469 53024 | vilafloira.lt



#### 9. Hexenberg

55.53766, 21.1174 | L. Rėzos Str., Juodkrantė



#### Fischergasthaus „Žuvelė“

55.53325, 21.11847 | L. Rėzos Str. 1, Juodkrantė | +370 684 78707 | Facebook: zuvele



#### 10. Die Kolonie der Graureiher und Kormorane

55.51905, 21.11174 | Straße Smiltynė–Nida, Juodkrantė

Gleich hinter Juodkrantė stoßen Sie auf die größte und eine der ältesten Kolonien der Graureiher und großen Kormorane in Litauen. Hier haben etwa 2000 große Kormorane und über 500 Graureiher ihre Nester gebaut. Am Rande der Kolonie befindet sich eine Aussichtsplattform.



### 11. Die Toten (Grauen) Dünen

55.44004, 21.08703 |

Straße Smiltynė–Nida, 31 km.

Steigen Sie hier vom Fahrrad und gehen Sie die Holzwege entlang. Die längsten Dünen Litauens wurden von starken Winden zusammengetragen und begraben die alten Dörfer der Kurischen Nehrung unter dem Sand. Die hier wachsende Gräser, sonnenverwöhnte Hügel und Hänge und ein Ausblick auf das Meer – auf Ihrer Radfahrt gab es bisher sicherlich nichts Vergleichbares.



### 12. Leuchtturm am Pferdehorn

55.41966, 21.11484 | Pervalka

Der Leuchtturm am Pferdehorn (Žirgy ragas), der mehr als hundert Jahre alt ist und sich am Kurischen Haff vor der Birštynas-Landzunge des Pferdehorns bei Pervalka befindet, scheint einer alten Ansichtskarte entsprungen zu sein. Das Gesehene lässt sich am Besten im Café „La Pervalka“ besprechen, das mit italienischen Düften lockt. Es ist auch schön, die ofenfrische Pizza mit auf die Rei-

se zu nehmen und in der Natur auf einem Rastplatz am Wegesrand zu essen.



### Restaurant „La pervalka“

55.41545, 21.09707 | Pervalkos Str. 12, Pervalka | +370 656 66265



### 13. Parnidis-Düne und Sonnenuhr

55.29496, 20.99074 |

E.A. Jonušo Str., Nida

Die Parnidis-Düne ist einer der beeindruckendsten Orte auf der Kurischen Nehrung. Besonders bei Sonnenaufgang und Sonnenuntergang. Ein 1,8 km langer Naturlehrpfad führt um die Düne herum. Machen Sie einen Rundgang – die Fotos werden sicher fantastisch. Sicher können Sie das auch am nächsten Tag machen, wenn Sie die Straßen des wahrscheinlich schönsten litauischen Ferienortes erkunden. Hier sollten Sie frisch gefangenen Fisch probieren, den ausgezeichneten Strand besuchen und es sich im weißen Sand gemütlich machen.




### 14. Wetterfahnen-Ausstellung des Kurenlands

Buchen Sie den Kurs im Voraus im Tourismuszentrum „Maretravel“ oder telefonisch unter +370 615 44689.

Facebook. So würden die Menschen heutzutage die kurische Informationstafel nennen, die an jedem



Die Villen von Juodkrantė. Foto: Dovalde Butėnaitė



Holländerhut („Olando keptures kalnas“). Foto: Dovalde Butėnaitė

Fischerboot hängt. Versuchen Sie doch einmal, für Sie wichtige Informationen in einer Wetterfahne unterzubringen. Könnte das vielleicht die beste Erinnerung an diese Radtour sein?

#### Wichtige Informationen:

##### **i** Tourismus- und Kultur-Informationszentrum Klaipėda

55.7083, 21.13347 | Turgaus Str. 7, Klaipėda | +370 46 412186 | klaipedatravel.lt/de

##### **i** Tourismus-Informationszentrum Palanga

Vytauto Str. 94, Palanga | +370 46 048811 | palangatic.lt

##### **i** Direktion des Nationalparks Kurische Nehrung

55.302, 21.00666 | Naglių Str. 8, Neringa | +370 46 951224

##### **i** Kultur- und Tourismus-Informationszentrum „Agila“ in Nida

Taikos Str. 11/2, Nida, Neringa | +370 46 952827 | visitneringa.com

##### Busbahnhof Klaipėda

Butkų Juzės Str. 9, Klaipėda | +370 46 411547 | klap.lt

##### Bahnhof Klaipėda

Priestočio Str. 5, Klaipėda | +370 700 55111 | litrail.lt

##### Busbahnhof Palanga

Klaipėdos pl. 42, Palanga | +370 650 60008 | naujapalangosautobusustotis.lt

##### Fähranlegestelle von Smiltynė (Smiltynės perkėla)

Nemuno Str. 8, Klaipėda | +370 463 65018 – 24 Stunden am Tag

##### Alte Fähranlegestelle (Senoji perkėla)

Danės Str. 1, Klaipėda | +370 620 34561 | keltas.lt

##### Fahrradwerkstatt, Fahrradverleih und Fahrradtouren mit einem Reiseleiter

Šventoji, Palanga: „Kurortų pramogos“ | +370 699 92580 | kurortupramogos.lt

Klaipėda: „Baltic Bike Travel“ - Fahrradverleih in Klaipėda, geführte und selbstgeführte Touren in Litauen und im Baltikum | +370 46 300 145 | bbtravel.lt

„Wind Bike Tours“ | Vėjų St.9, Klaipėda | +370 68625044 | windbiketours.com

Fahrräder können mit dem Zug, Bus, Fähre, Schiff oder Auto transportiert werden. Es ist am besten, Fahrkarten im Voraus zu kaufen.

Tourismusagenturen können Fahrradtransport für Gruppen von Radfahrern organisieren. Fahrradverleih- und Service-Geschäfte helfen Ihnen weiter, egal wo Sie sind.

##### Im Nationalpark der Kurischen Nehrung gilt ein klares NEIN für

- Lagerfeuer

- Zigaretten

- Müll

- Herabsteigen an den Hängen der Parnidis-Düne

- Spaziergänge in den Naturschutzgebieten

Nagliai und Grobštas abseits der Wanderwege

Führen Sie genügend Wasser mit sich. Sie können es nur in den Ortschaften kaufen.können es nur in den Ortschaften kaufen.



Parnidis-Düne. Skulptur für den französischen Philosophen Sartre. Foto: Dovaldė Butenaite

## Entlang des Kurischen Haffs durch Kleinlitauen

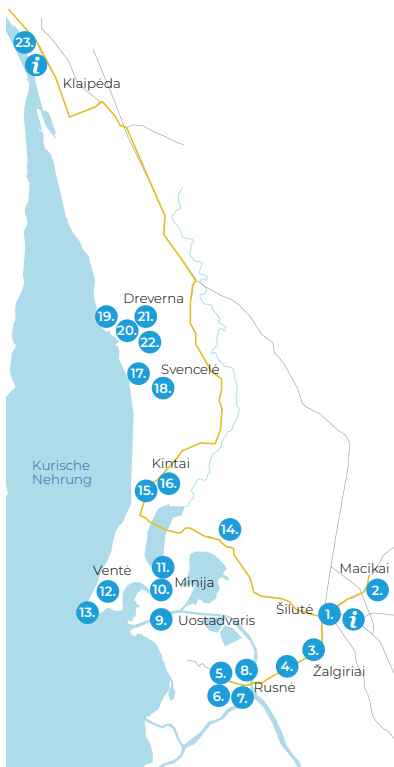
Route für 3 Tage



95 Kilometer

Für erfahrene Reisende,  
Naturliebhaber

Radweg 80%, Schotterweg 20%



Kleinlitauen ist anders. Es spiegelt immer noch die deutsche Kultur und geschützte Fischertraditionen des Kurenlandes wider. Hier finden Sie die schönsten Orte Litauens, das Memeldelta mit kleinen Inseln und die alte Stadt Rusnė. Gleich daneben liegt das Dorf Minija, dessen Hauptstraße der Fluss ist. Das Haff ist das Königreich der Vögel und Fische und beherbergt das Windenburger Eck (Ventės ragas), über das die große Flugroute der Zugvögel verläuft. Besuchen können Sie hier die alten Leuchttürme von Uostadvaris und Ventės ragas, die die Ufer des Regionalparks Memeldelta schützen. Mit dem Fahrrad zu diesen Orten zu reisen ist ein großes Vergnügen, auch wenn Sie nicht auf den besten Wegen fahren. Eine echte Erfrischung für Körper und Seele werden Sie dennoch erleben. Ein Küsten-Ausflug lohnt sich besonders im Sommer. Im Frühling tobt hier das Wasser und im Herbst der Wind. Wir empfehlen die Fahrt mit einem Reiseleiter, der nicht nur viel erzählen kann, sondern die Straßen und Wege an der Küste sowie das Gelände abseits davon gut kennt.



Dreverna. Foto: Dovaldė Būtenaitė





## 1. Das Landgut von Hugo Scheu

55.34082, 21.46014 | Lietuvininkų Str. 4, Šilutė | Museum +370 441 62207 | silutesmuziejus.lt

Šilutė ist das Zentrum Kleinlitauens und kann am besten mit dem Zug oder Bus von Klaipėda aus erreicht werden. Beginnen Sie Ihre Radtour im ehemals preußischen Gebiet in der Nähe des Landguts von Hugo Scheu, indem sich heute ein Museum befindet. Probieren Sie Waffeln und Kaffee und hören Sie sich die traurige Geschichte dieser Region an. Der Krieg und die Nachkriegsjahre haben die Menschen gezeichnet. Hinter dem Marktplatz steht die evangelisch-lutherische Kirche von Šilutė. Etwas weiter entfernt haben die Einwohner die fast 500 m lange Wand einer Möbelfabrik mit historischen Motiven bemalt.



## Evangelisch-lutherische Kirche von Šilutė

55.34253, 21.46704 | Lietuvininkų Str. 21, Šilutė | +370 441 52718



## Möbelfabrik „Šilutės baldai“ Straßenkunst

55.34417, 21.46206 | Dariaus ir Girėno Str. 7, Šilutė



## 2. Ausstellung im Karzer-Museum des Lagers von Macikai

55.35673, 21.51872 | +370 657 51909

Einst befand sich hier ein Landgut, auf dem Musik gespielt und Bier gebraut wurde. Später wurden hier Kasernen errichtet und danach ein Lager für Kriegs-

gefangene. Man erzählt sich, dass hier während des Zweiten Weltkriegs Kriegsgefangene von über 20 Nationalitäten inhaftiert waren. Viele von ihnen haben nicht überlebt. Heute befindet sich hier das Karzer-Museum. Ganz in der Nähe liegt der Lagerfriedhof.

Von Macikai geht es zurück nach Šilutė. In der Altstadt finden Sie mehrere gemütliche Restaurants mit einem satten Mittagsmenü.



## Restaurant „Trukio stotelė“

55.34196, 21.46398 | Lietuvininkų Str. 13, Šilutė | +370 670 81780 | Facebook: Trukisist



## Restaurant & Hotel „Gilija“

55.34212, 21.47397 | Vytauto Str. 17, Šilutė | +370 441 61641 | silutesgilija.lt



## Restaurant „Kitchen Inn“

55.34443, 21.47081 | Saulės Str. 10, Šilutė | Facebook: KitchenInn



## 3. Brücke von Šlažai

55.32322, 21.45435

Etwa 3 km außerhalb der Stadt Šilutė führt eine lange Brücke über einen kleinen Kanal. Die Brücke wurde gebaut, damit die Menschen die überfluteten Wiesen überqueren können. Einen Kilometer weiter beginnt der Wald von Žalgiriai, in dem es einen Lehrpfad mit der hundert Jahre alten Eiche, die Hermann Sudermann gewidmet ist.



## 4. Lehrpfad Žalgiriai

55.31495, 21.4337 | Žalgiriai





## 5. Rusnė

Die Einwohner von Rusnė sagen, dass der Name der Stadt von einem Wort abstammt, das „langsam fließen“ bedeutet. In Rusnė leben seit langer Zeit Fischer, Müller, Bierbrauer und Bootmeister. Die Bewohner sind durch Dämme und ein Polder-System mit bis zu 20 Wasserhebwerken vor Überschwemmungen geschützt. Im Besucherzentrum des Regionalparks Memeldelta können Sie alle Geschichten und interessante Orte von Rusnė kennenlernen. Weiter geht es entlang des Flusses Atmata, über den 1914 die erste Zugbrücke zur Insel gebaut wurde. Im Krieg wurde sie gesprengt. Bevor die Einwohner die neue 333 m lange Brücke nutzen konnten, mussten sie mit einer Fähre fahren. Von der Brücke führt der Radweg am Flussufer entlang zur Skulptur von Mahatma Gandhi und zur Anlegestelle von Rusnė. Der Ort hat eine lutherische Kirche, ein altes Fischergehöft, eine Affenbrücke über den Fluss Pakalnė und bietet interessante Bildungsprogramme im Zentrum für Ethnokultur, bei denen Sie lernen können, wie man Fischsuppe kocht oder frischen Fisch räuchert. Wenn Sie während der Hauptsaison länger bleiben möchten, vergessen Sie nicht, ihre Unterkunft im Voraus zu buchen.



## 6. Ethnografisches Fischergehöft und Museum in Rusnė

55.2939, 21.36182 | Skirvytės Str. 8, Rusnė | +370 441 58169 | salarusne.lt/en



## 7. Ethnokultur- und Informationszentrum der Insel



Leuchtturm von Uostadvaris. Foto: Dovaldė Butenaite

55.29617, 21.37788 | Neringos Str. 2, Rusnė | +370 441 50010 | salarusne.lt/en



## 8. Evangelisch-lutherische Kirche von Rusnė

55.29755, 21.37593



## Restaurant & Hotel „Prie Peterso tilto“

55.29819, 21.37924 | Šilutės Str. 13, Rusnė | +370 618 86260 | rusnepetersas.lt



## Hotel & Anlegestelle „Rusnė villa“

55.31673, 21.31334 | Pakalnės Str. 82, Rusnė | +370 652 97333 | villarusne.lt



## Hotel & Anlegestelle „Pakalnė“

55.31106, 21.33179 | Pakalnės Str. 45, Rusnė | +370 612 80584 | pakalneblog.wordpress.com



## Hotel „Rusnietis“

55.29875, 21.35677 | Lakštingalų Str. 5, Rusnė | +370 699 34193 | rusnietis.com



## 9. Leuchtturm von Uostadvaris

55.3441, 21.29155 | Uostadvaris

Das Symbol von Uostadvaris ist ein Ende des 19. Jh. erbauter Leuchtturm. Er verfügt über eine Aussichtsplattform mit Blick auf das Wasser des Regionalparks Memeldelta und die darauf fahrenden Schiffe. Neben dem Leuchtturm befindet sich auch



Campingplatz Dreverna. Foto: Dovaldė Butenaite

ein Wasserhebewerk, in der sich das Poldermuseum von Šilutė befindet. Es ist wirklich interessant, etwas über den Kampf der Menschen dieses Landkreises mit dem Wasser zu erfahren. Nehmen Sie von Uostadvaris aus ein Schiff zum Dorf Minija und setzen Sie dort Ihre Reise fort.



## 10. Dorf Minija

Das Dorf Minija ist das litauische Venedig. Die wichtigste Straße in diesem Dorf ist der Fluss, auf dem die Dorfbewohner mit Booten ihre Gänge erledigen. Seit 1540 findet das Dorf in historischen Quellen eine Erwähnung und obwohl es sich oft verändert hat, blieb die architektonische Struktur erhalten: Die Fassaden der Holz- und Backsteinhäuser sind zum Fluss ausgerichtet, und an jedem Haus gibt es eine Anlegestelle.

Besuchen Sie im Dorf Minija das Fischereimuseum von Jurgis Gečys. Es ist unwahrscheinlich, dass Sie irgendwo anders mehr antikes Fanggerät finden. Wenn Sie nicht versucht sind zu fischen, bestellen Sie eine Minija-Fischsuppe. Fast alle Gehöftebesitzer können sie zubereiten und bieten Ihnen auf jeden Fall einen Angelausflug, Bootsfahrt oder eine Tour mit dem Paddelbrett an. Auch Saunieren können Sie hier oder die Fluglinien der Vögel mit hiesigen Experten beobachten.



## 11. Fischereimuseum von Jurgis Gečys

55.35846, 21.28276 | Upaicio Str. 34, Minija | +370 614 25630 | siluteinfo.lt/de



## Hotel „Mingės poilsis“

55.3669, 21.28194 | Upaicio Str. 2, Minija | +370 633 72325 | mingespoilsis.lt



## Hotel „Mingės sodyba“

55.35876, 21.2826 | Upaicio Str. 42, Minija | +370 671 72966 | mingessodyba.lt



## Vogelbeobachtung

birdinglithuania.com



## 12. Windenburger Eck (Ventės ragas)

Sie erreichen Ventės ragas über eine Schotterstraße. Auf der Halbinsel finden Sie eine Beringstation für Vögel und das größte Vogelnetz der Welt. Jedes Jahr fliegen etwa 300.000 Vögel hier vorbei. In der Station gibt es ein Museum, und unweit davon steht einer der ältesten Leuchttürme Litauens. Von dort aus können Sie die andere Seite des Hafns und die sonnenverwöhnten Dünen von Nida sehen. Wenn Sie selbst Vögel beringen möchten, vereinbaren Sie im Voraus einen Lehrgang. Von Ventė fährt eine Fähre nach Nida.



## 13. Ornithologische Station von Ventės ragas

55.34118, 21.19001 | Marių Str. 24, Ventė | +370 638 90619 | vros.lt/



## Campingplatz „Ventainė“

55.35572, 21.20536 | Marių Str. 7 | +370 686 70490 | ventaine.lt



Fischerboote in Kintai. Foto: „Kintai“



### Hotel & Restaurant „Šturmu švyturys“

55.3639, 21.2126 | Švyturio Str. 7, Šturmai | +370 650 90139 | Facebook: Sturmu.svyturys



### 14. Erlebnispfad Aukštumala

55.39065, 21.35651

Abseits der geraden Straße erreichen Sie einen besonderen Ort im Regionalpark Memeldelta – den Sumpf Aukštumala. Lassen Sie die Fahrräder stehen und gehen Sie auf einem Holzpfad, der auf einem sogenannten Külgrinda verläuft – einem alten, mit Steinen befestigten Pfad durch den Sumpf. Entlang des Lehrpfads finden Sie individuelle Beschreibungen zur Flora und Fauna der Region.



### 15. Kintai

Nächster Halt – Kintai. Es ist eine wunderschöne Siedlung am Kurischen Haff, die von Kiefernwäldern umgeben ist. Der Stolz des Städtchens ist ein Barockaltar in der hiesigen Kirche, der im frühen 18. Jh. errichtet und von örtlichen Meistern geschnitzt wurde. Fischerhäuser werden hier seit langem mit Wetterfahnen verziert. Wie das moderne Facebook geben die Wetterfahnen den Fischern Informationen über die Herkunft des Fischers, sein Schiff und seinen Grundbesitz. Versuchen Sie, im Vydūnas-Kulturzentrum von Kintai selbst eine Wetterfahne zu basteln. Wenn Sie dafür länger brauchen, können Sie eine Nacht in einem Kahn am Ufer des Flusses Minija verbringen. Sie werden einschlafen und mit einem Vogelchor aufwachen.



### 16. Vydūnas-Kulturzentrum von Kintai



„Mėlynasis karpis“. Foto: „Kintai“

55.42088, 21.26384 | Kuršių Str. 22, Kintai | +370 441 47379



### Hotel & Restaurant „Mėlynasis karpis“

55.39991, 21.28665 | Tvenkinių Str. 10 | +370 616 72402 | kintai.lt/turizmas



### 17. Svencelė

Der sandige Waldweg durch das botanische Reservat, das zwischen dem Svencelė-Sumpf und dem Kurischen Haff liegt, führt Sie zum Mekka der Segler und Lenkdrachen nach Svencelė, einem ehemaligen Fischerdorf. Spüren Sie die vom Wind gepeitschte Atmosphäre dieses Ortes und schauen Sie sich in der besonderen Landschaft um, die den Blick auf das Haff, Dünen, Wälder, Wiesen, Schilf und lokale Städte sowie Dörfer offenbart.



### 18. Sumpf von Svencelė

55.48333, 21.28333




### Rastplatz „Svencelė“

55.49349, 21.24585 | Svencelės Str. 49a, Dorf Svencelė | +370 655 14441 | Facebook: boardhousecampsvencelė



### 19. Dreverna

Auf dem schmalen Asphaltweg erreichen sie Dreverna, ein altes Fischerdorf am Ufer des Kurischen Haffs, an der Mündung der Dreverna. Besuchen Sie das Gehöft von Jonas Gizas, dem berühmtesten Schiffbauer und Fischer dieser Region, und lernen Sie im pädagogischen Unterhaltungsprogramm „Fischweg“ die Methoden des Schiffbaus und die Fische des Kurischen Haffs kennen. Lokale Fischer berichten von ihrer Arbeit, bieten Räucher-



Traditionelle Fischsuppe. Foto: Dovidė Butėnaitė

fisch und Fischsuppe an. Besteigen Sie nach einer Bootsfahrt den Aussichtsturm in der Nähe des Bootshafens von Drevena. Er ist der höchste Turm an diesem Haffufer. Von ihm aus eröffnet sich der wundervolle Ausblick auf den Nationalpark des Kurischen Haffs, das Naturschutzgebiet Nagliai, die Schiffe auf dem Haff und verwegene Segler.



#### 20. Gehöft von Jonas Gižas

55.51747, 21.24029 | Žvejų Str. 13, Drevena | +370 696 95861 | Facebook: JGizoEtnografinėSodyba



#### 21. Aussichtsturm von Drevena

55.51613, 21.23363

Besteigen Sie den Aussichtsturm und betrachten Sie den Wetterfahnenplatz von Drevena. Sie können Ihre eigene Wetterfahne als Erinnerung mitnehmen.



#### 22. Kleiner Bootshafen von Drevena

55.51741, 21.23594 | drevena.lt/de



#### Campingplatz Drevena

55.51688, 21.23534 | Pamario Str. 14, Drevena | +370 604 80108 | drevena.lt/de



#### 23. Wilhelm-Kanal

55.70663, 21.12314

Wenn Sie nicht von Drevena auf die andere Seite des Kurischen Haffs nach Juodkrantė fahren möchten, dann gelangen Sie auf Waldwegen nach Klaipėda, wo Ihre Reise endet. Der König-Wilhelm-Kanal, der in den Jahren 1863–1873 erbaut wurde, verband den Hafen von Klaipėda mit dem Fluss Minija. Von hier aus gelangen Sie auf die Memel. Der Kanal ist 27 km lang, 28 m breit und durchschnittlich 1,5 m tief.

#### Wichtige Informationen:

**i** Tourismus-Informationszentrum Klaipėda  
55.7083, 21.13347 | Turgaus Str. 7, Klaipėda |  
+370 46 412186 | klaipedatravel.lt/de

**i** Tourismus-Informationszentrum des Bezirks Klaipėda | 55.71103, 21.39975 |  
Kvietinių Str. 5, Gargždai | +370 46 473416 |  
klaipedosrajonas.lt

Hafen von Drevena | 55.51741, 21.23594 |  
Pamario Str. 12 | +370 678 77789

Direktion des Regionalparks Memeldelta  
55.30062, 21.36507 | Kuršmarių Str. 13, Rusnė |  
+370 441 75050 | nemunodelta.lt

Busbahnhof Klaipėda | 55.71954, 21.13768 |  
Butkų Juzės Str. 9, Klaipėda | klap.lt

Bahnhof Klaipėda | 55.72082, 21.13551 | Prie-  
stočio Str. 5, Klaipėda | +370 46 202286 | litrail.lt

Bahnhof Šilutė | 55.3471, 21.48392 | Geležinke-  
lio Str. 4, Šilutė | +370 441 20103 | litrail.lt

#### Fahrradwerkstatt, Fahrradverleih und Fahrradtouren mit einem Reiseleiter

„Baltic Bike Travel“ - Fahrradverleih in Klaipėda,  
geführte und selbstgeführte Touren in Litauen  
und im Baltikum | +370 46 300 145 | bbtravel.lt  
„Wind Bike Tours“ | Vėjų Str.9, Klaipėda |  
+370 68625044 | windbiketours.com

Das Tourismuszentrum Šilutė und die Gehöftbe-  
sitzer helfen Ihnen sehr gern weiter und stehen  
Ihnen bei Platten oder anderen Problemen zur  
Seite.



Vogel beobachten. Foto: Mantas Kartonas

# Litauen im Überblick

## Republik Litauen

**Fläche:** 65,200 km<sup>2</sup>

**Einwohner:** 2,8 Millionen

**Währung:** Euro

**Hauptstadt:** Vilnius (540,900 Einwohner)

**Amtssprache:** Litauisch

Litauen liegt in der osteuropäischen Zeitzone.

Durchschnittstemperatur: im Juli +20 °C, im Januar -5°C

Ländervorwahl Litauens: +370

Sie können über drei Städte nach Litauen fliegen: Vilnius (Hauptstadt), Kaunas und Palanga.

WLAN steht vielerorts kostenfrei zur Verfügung: in Einkaufszentren, Restaurants, Hotels, Bibliotheken, Parks und in WLAN-Zonen in größeren Städten.

Die meisten Geschäfte, Restaurants, Hotels und sonstige Dienstleister akzeptieren internationale Kreditkarten. Es gibt viele Geldautomaten in den Städten, aber nehmen Sie Bargeld mit, wenn Sie auf dem Land unterwegs sind.

Notruf: 112

## Touristeninformation

In allen größeren Städten und Gemeindezentren gibt es Tourismus-Informationszentren.  
<https://www.lithuania.travel/en/offices>

 [www.lithuania.travel](http://www.lithuania.travel)

 Lithuania travel

 @lithuania\_travel\_

 Lithuania travel

Auftraggeber der Ausgabe: Lithuania Travel (VšĮ „Keliuok Lietuvoje“), Litauische Agentur für Tourismusförderung, Gedimino pr. 38, LT-01104 Vilnius, Litauen | [www.lithuania.travel](http://www.lithuania.travel)  
Text und Gesamtidee: Laisvė Radzevičienė, MB „Laisvės žodžiai“  
Übersetzung ins Deutsche: Christian Fedeler

Die Ausgabe ist kostenlos.

Die Informationen für diese Ausgabe wurden sorgfältig im Sommer und Herbst 2020 zusammengetragen. Für spätere Änderungen an den beschriebenen Tourismusobjekten übernehmen die Autoren der Ausgabe keine Verantwortung. Aktuelle Informationen finden Sie stets unter [www.lithuania.travel](http://www.lithuania.travel).



Bevor Sie Litauen verlassen, müssen Sie unbedingt:

## Fühlen

1. Machen Sie einen Spaziergang durch die Baumkronen in Anykščiai
2. Finden Sie Ostseebernstein, der an der Kurischen Nehrung an Land geworfen wurde
3. Fühlen Sie die weiche Moosdecke im Labanoras-Wald

## Riechen

1. Den frischen Wind des Kurischen Haffs
2. Den Geruch von gebackenem Roggenbrot in Biržai
3. Einen Korb voller Pilze in den Wäldern der Dzūkija

## Probieren

1. Wasser aus einer Mineralwasserquelle in Druskininkai
2. Rosa Suppe – litauische kalte Suppe mit Hanfsamen in Anykščiai
3. Frische Gurken mit Honig in Stripeikiai

## Sehen

1. Die roten Dächer der Altstadt von Vilnius
2. Die Architektur der Moderne in Kaunas
3. Einen Sonnenuntergang auf der Seebrücke in Palanga

## Hören

1. Die Vögel im Memeldelta
2. Die Kirchenglocken im Kloster Pažaislis
3. Die Stille im Sumpfgebiet Čepkeliai



Photo by Artūras Aleksandrovas



[www.lithuania.travel](http://www.lithuania.travel)

Foto: Tomas Viršilas